

ROMÂNIA
JUDEȚUL HUNEDOARA
MUNICIPIUL HUNEDOARA
SERVICIUL VOLUNTAR PENTRU
SITUAȚII DE URGENȚĂ

Anexa la Raportul nr . 16156/02.03.2018

JUDEȚUL HUNEDOARA
PRIMĂRIA MUNICIPIULUI HUNEDOARA
*COMITETUL LOCAL PENTRU
SITUAȚII DE URGENȚĂ*
HUNEDOARA – 331128, str. Libertății nr.17,
tel. Primărie 0254-716322, 0254-712543, 0354-402682
tel. Serviciul Voluntar pentru Situații de Urgență 0254-716322, int.207
fax. Primărie – 0254-716087
e-mail Primărie : info@mail.primariahd.ro

PLANUL
DE ANALIZĂ ȘI ACOPERIRE A RISCURILOR
al municipiului Hunedoara

Hunedoara 2018

PLANUL DE ANALIZĂ ȘI ACOPERIRE A RISCURILOR (P.A.A.R.)

CAPITOLUL I Dispoziții generale

Secțiunea 1

Definiție, scopuri, obiective

1.1.- Definiție : PAAR cuprinde riscurile potențiale identificate la nivelul teritoriului administrativ al municipiului Hunedoara împreună cu localitatea și satele aparținătoare (Răcăștie, Pestișu Mare, Hășdat, Boș, Groș), măsurile, acțiunile și resursele necesare pentru managementul riscurilor respective.

1.2.- Scopurile PAAR sunt :

- asigură cunoașterea de către toți factorii implicați a sarcinilor și atribuțiilor ce le revin premergător, pe timpul și după apariția unei situații de urgență ;
- creează un cadru unitar și coerent de acțiune pentru prevenirea și gestionarea riscurilor generatoare de situații de urgență ;
- asigură un răspuns optim în caz de urgență, adecvat fiecărui tip de risc identificat .

1.3.- Obiectivele PAAR sunt :

- a)- asigurarea prevenirii riscurilor generatoare de situații de urgență, prin evitarea manifestării acestora, reducerea frecvenței de producere ori limitarea consecințelor lor, în baza concluziilor rezultate în urma identificării și evaluării tipurilor de risc, conform schemei cu riscurile teritoriale ;
- b)- amplasarea și dimensionarea unităților operative și a celorlalte forțe destinate asigurării funcțiilor de sprijin, privind prevenirea și gestionarea situațiilor de urgență ;
- c)- stabilirea concepției de intervenție în situații de urgență și elaborarea planurilor operative ;
- d)- alocarea și optimizarea forțelor și mijloacelor necesare prevenirii și gestionării situațiilor de urgență .

Secțiunea a 2-a

Responsabilități privind analiza și acoperirea riscurilor

2.1.- Acte normative de referință :

- Ordinul M.A.I. nr. 132/29.01.2007 pentru aprobarea Metodologiei de elaborare a Planului de analiză și acoperire a riscurilor și a Structurii-cadru a Planului de analiză și acoperire a riscurilor, publicat în M.O. partea I nr. 79/01.02.2007 ;
- Legea nr. 481/2004 privind Protecția Civilă, republicată, cu modificările și completările ulterioare ;
- Legea nr. 307/2006 privind apărarea împotriva incendiilor, cu modificările și completările ulterioare ;

2.2.- Structuri organizatorice implicate :

- Consiliul Local Hunedoara;
- Primăria municipiului Hunedoara;
- Comitetul Local pentru Situații de Urgență al municipiului Hunedoara;
- Serviciul Voluntar pentru Situații de Urgență Hunedoara;
- Poliția municipiului Hunedoara;
- Poliția Locală Hunedoara;

- Crucea Roșie – filiala Hunedoara;
- Spitalul municipal Hunedoara;
- Serviciul Salvamont;
- Operatori economici : S.C. ARCELOR MITTAL HUNEDOARA S.A., S.C. DAR DRAEXLMAIER AUTOMOTIVE S.R.L., , S.C. STAR CONF S.A., S.C. I.C.S.H. S.A. , E-ON Gaz Distribuție Hunedoara, SC Apa-Prod SA Hunedoara, S.C. Proserv S.A., S.C. Salub S.A., Ambulanța Hunedoara, Ocolul silvic Hunedoara, CFR marfă, Circa de control alimente Hunedoara, T&O PRODCOM S.R.L., S.C.CASITO TRANSIMPEX S.R.L., S.C. RECOMSID S.A., S.C. CARDO PRODUCTION S.R.L., S.C. NOVELLO EC S.A., S.C. EMA -GIAN S.R.L.,S.C. MARITAN S.R.L., S.C. CORVIN SHOES S.R.L. ,stații carburant, Supermarketurile: Kaufland, Penny, Profi, Supeco și Lidl.
- Instituții publice : Primăria municipiului cu toate serviciile comunitare, FACULTATEA DE INGINERIE HUNEDOARA, COLEGIUL TEHNIC „Matei Corvin”, COLEGIUL ECONOMIC „Emanuil Gojdu”, COLEGIUL NAȚIONAL DE INFORMATICA, „Traian Lalescu”, COLEGIUL NAȚIONAL , „Iancu de Hunedoara”, LICEUL TEHNOLOGIC „CONSTANTIN BURSAN” HUNEDOARA, ȘCOALA GIMNAZIALĂ NR 1 HUNEDOARA, ȘCOALA GIMNAZIALĂ NR 2 HUNEDOARA, GRĂDINIȚA CU PROGRAM PRELUNGIT NR 1 HUNEDOARA, GRĂDINIȚA CU PROGRAM PRELUNGIT DUMBRAVA MINUNATA HUNEDOARA, Centrul social multifuncțional pentru persoane vârstnice, Căminul pentru copii instituționalizați, parohiile.

2.3.- Responsabilități ale organismelor și autorităților cu atribuții în domeniu :

L I S T A

activităților specifice care se îndeplinesc în cadrul FUNCȚIILOR DE SPRIJIN

(Baza legală : HGR – 557/2016)

1. Monitorizarea pericolelor și riscurilor specifice, precum și a efectelor negative ale acestora :

A. Centralizarea datelor și informațiilor privind monitorizarea pericolelor și riscurilor specifice, precum și ale efectelor negative ale acestora:

- Comitetul pentru situații de urgență, Primăria municipiului Hunedoara Inspectoratul județean pentru situații de urgență Deva

B. Monitorizarea pericolelor :

- a)- factori de mediu, calitatea aerului – inspector de mediu de la Primărie și de la agenți economici factori de risc, Inspectorat pentru protecția mediului Deva
- b)- cutremure - inspector de mediu de la Primărie și de la agenți economici factori de risc, Inspectorat pentru protecția mediului Deva;
- c)- fenomenele hidrologice pe cursurile de apă și a calității apei - SGA formația de lucru Hunedoara, Apele Române –Deva ;
- d)- principalele lucrări hidrotehnice – administratorul lucrării (SGA – Deva,)
- e)- starea de sănătate a populației – Spitalul municipal, dispensarele, cabinetele particulare, medicii de familie, Crucea Roșie Hunedoara, Ambulanța Hunedoara, Direcția Județeană de Sănătate Publică Deva ;
- f)- transporturi de substanțe chimice periculoase – Poliția Hunedoara , Comitetul pentru situații de urgență prin inspectorul de specialitate, Inspectoratul județean pentru situații de urgență Deva;
- g)- siguranța în construcții – Biroul urbanism și amenajarea teritoriului, disciplina în construcții din cadrul Primăriei Hunedoara, Inspectoratul în construcții Deva ;
- h)- obiectivele economice sursă de risc – comitetul pentru situații de urgență prin inspectorul de specialitate, Inspectoratul județean pentru situații de urgență Deva;
- i)- transporturi de materiale explozive militare – nu este cazul ;

j)- pericole pentru rețele de comunicații și informatice – Serviciul de telecomunicații speciale Deva;

k)- siguranța alimentelor – circa sanitar-veterinară control alimente Hunedoara, Direcția sanitar-veterinară Deva ;

C. Evaluarea riscurilor specifice :

a)- îmbolnăviri în masă – spitalul municipal Hunedoara, Direcția județeană de sănătate publică Deva;

b)- epizootii / zoonoze – Circa sanitar-veterinară pentru siguranța alimentelor, Ocolul silvic Hunedoara, Direcția sanitar-veterinară Deva;

c)- căderi de obiecte cosmice – primăria orașului, Inspectoratul județean pentru situații de urgență Deva;

d)- amenințări biologice – spitalul municipal Hunedoara, Direcția Județeană de Sănătate Publică Deva;

e)- amenințări ecologice - inspector de mediu de la Primărie și de la agenți economici factori de risc, Inspectorat pentru protecția mediului Deva ;

D. Evaluarea efectelor negative :

a)- ale situațiilor de urgență care s-au produs – comitetul local pentru situații de urgență;

b)- ale stărilor potențial generatoare de situații de urgență - conform responsabilităților de monitorizare și evaluare a pericolelor și riscurilor specifice .

2. Informarea, înștiințarea și avertizarea :

A.. Informarea și educarea preventivă a populației și salariaților :

a)- pentru populație și salariați - Primăria municipiului Hunedoara prin Comitetul local pentru situații de urgență;

b)- pentru salariați – Conducerea instituțiilor prin Comitetul pentru situații de urgență de la instituții (acolo unde sunt –la agenții cu factor de risc) ;

c)- Inspectoratul Școlar județean prin conducerile Colegiilor și Școlilor generale – prin instituțiile de învățământ din municipiul Hunedoara ;

d)- Spitalul municipal Hunedoara, medicii de familie – pentru întreaga populație ;

e)- Mass-media .

B. Înștiințarea autorităților administrației publice locale Hunedoara:

a)- asupra stărilor potențial generatoare de situații de urgență – autoritățile administrației publice județene de specialitate cu responsabilități de monitorizare a pericolelor și riscurilor specifice, Inspectoratul Județean pentru situații de Urgență ;

b)- asupra producerii situațiilor de urgență - administratorii agenților surse de risc sau, după caz, administratorii proprietăților afectate .

C. Avertizarea populației și salariaților :

a)- prin sisteme și mijloace tehnice de avertizare și alarmare publică – sistemul de sirene ale comitetului local pentru situații de urgență și sirenele agenților economici factor de risc de pe cuprinsul municipiului;

b)- prin mass-media – postul local de televiziune prin cablu și presă.

3. Planificarea și pregătirea resurselor și serviciilor :

a)- pentru intervenție operativă – comitetul local și comitetele agenților economici sursă de risc pentru situații de urgență din municipiul Hunedoara ;

b)- pentru punerea la dispoziție, conform legii, a unor resurse materiale și umane – prin planul de cooperare pe plan local și prin Oficiul pentru Mobilizare a Economiei și Pregătirea Teritoriului pentru Apărare Deva (S.T.P.S.) ;

c)- asigurarea finanțărilor măsurilor de protecție – bugetul local, bugetele agenților economici, bugetul C.J.

4. Comunicații și informatică :

a)- asigurarea funcționării rețelei de comunicații-informatică pentru managementul situațiilor de urgență – RCS&RDS ,TELEKOM ROMÂNIA centrele de calcul ale agenților

economici ;

b)- asigurarea legăturilor de telecomunicații speciale – Serviciul de telecomunicații speciale Deva, Inspectoratul Județean pentru situații de urgență, Comitetul local și comitetele agenților economici pentru situații de urgență ;

c)- refacerea operativă a sistemului public de comunicații – operatorii de telefonie fixă și mobilă din zonă ;

5. Căutarea, descarcerarea și salvarea persoanelor :

a)- căutarea-salvarea prin structuri operative specializate – Detașamentul de pompieri Hunedoara, Serviciul voluntar pentru Situații de Urgență Hunedoara , Inspectoratul județean pentru situații de urgență Deva;

b)- spitalizare și triaj medical – Spitalul municipal Hunedoara, dispensarele, medicii de familie, Crucea Roșie Hunedoara, Direcția județeană de sănătate publică ;

c)- transport sanitar și evacuare cu mijloace de intervenție specifice – Serviciul de ambulanță Hunedoara, mașini personale și puse la dispoziție de instituții și agenți economici de stat sau particulari ;

d) căutarea și salvarea persoanelor – la solicitarea Primăriei Hunedoara, serviciul Salvamont și alte servicii de profil ;

6. Evacuarea persoanelor, populației sau bunurilor periclitare :

a)- asigurarea protecției persoanelor cu funcții de conducere din Primăria Hunedoara și a conducătorilor agenților economici sursă de risc, în locurile în care aceștia vor fi evacuați și a pazei noilor sedii de lucru, precum și a reședințelor puse la dispoziție – Poliția Comunitară Hunedoara, Serviciile de pază de la agenți economici ;

b)- asigurarea locală a măsurilor pentru evacuare - comitetul local și comitetele agenților economici sursă de risc pentru situații de urgență de pe raza municipiului Hunedoara;

c)- evidența populației evacuate – serviciul de evidență informatizată a orașului ;

d)- asigurarea primirii și cazării persoanelor evacuate - conform Planului de evacuare în raport cu situația spațiilor de cazare (existente și care se amenajează la nevoie) ;

e)- instalarea taberelor de evacuați – conform Planului de evacuare ;

f)- recepția și depozitarea bunurilor evacuate – fiecare unitate pentru bunurile proprii;

g)- evacuarea animalelor – Comitetul local pentru situații de urgență împreună cu Circa sanitar-veterinară Hunedoara;

h)- evacuarea valorilor culturale importante și a bunurilor de patrimoniu – Comitetul local pentru situații de urgență împreună cu Casa de Cultură Hunedoara;

i)- evacuarea spitalelor, caselor de bătrâni, centrul de îngrijire și recuperare a copiilor, – ministerele care au în subordine astfel de instituții, în cooperare cu comitetul local pentru situații de urgență Hunedoara;

j)- securitatea și paza zonelor evacuate – Poliția locală Hunedoara, jandarmi, serviciile de pază de la obiective ;

k)- controlul circulației – serviciul circulație din cadrul Poliției municipiului Hunedoara, în cooperare cu Poliția comunitară ;

l)- evacuarea fondului arhivistic – Compartimentul arhivă din cadrul Consiliului local Hunedoara, și compartimentele de arhivă de la agenții economici și instituțiile de învățământ ;

7. Acordarea asistenței medicale de urgență :

a)- suplimentarea capacității de spitalizare – spitalul municipal Hunedoara, dispensarele umane din zonă, Crucea roșie ;

b)- instalarea spitalului de campanie – Inspectoratul județean pentru situații de urgență împreună cu unități ale Ministerului Apărării Naționale din zonă ;

c)- acordarea asistenței medicale pentru structurile de intervenție operativă – Spitalul municipal Hunedoara, formațiuni medicale din cadrul structurilor de Protecție Civilă din

cadrul municipiului , Direcția de sănătate publică Deva ;

d)- acordarea asistenței medicale de urgență – spitalul municipal Hunedoara, structuri ale Sistemului Medical de Urgență din cadrul Inspectoratului județean pentru Situații de Urgență ;

e)- acordarea primului ajutor pre - medical – Crucea Roșie Hunedoara;

f)- asigurarea de medicamente și instrumentar medical – spitalul municipal Hunedoara, Direcția de sănătate publică Deva ;

8. Prevenirea îmbolnăvirilor în masă :

a)- stabilirea dimensiunilor și condițiilor de carantină – Spitalul municipal Hunedoara, Direcția de sănătate publică Deva, Direcția sanitar-veterinară Deva ;

b)- securitatea și paza perimetrului zonei de carantină – Poliția comunitară Hunedoara (711959), jandarmi, serviciile de pază de la agenți economici ;

c)- măsuri profilactice – Spitalul municipal Hunedoara, Direcția de sănătate publică Deva, Direcția sanitar-veterinară Deva ;

9. Localizarea și stingerea incendiilor :

a)- localizarea, limitarea propagării, stingerea și lichidarea consecințelor incendiilor, inclusiv a incendiilor în masă – Detașamentul de pompieri Hunedoara, Serviciul Voluntar pentru Situații de Urgență Hunedoara, Inspectoratul județean pentru situații de urgență Deva, echipele specializate de la agenți economici, populație ;

b)- localizarea și stingerea incendiilor la fondul forestier - Detașamentul de pompieri Hunedoara, Serviciul Voluntar pentru Situații de Urgență Hunedoara , Inspectoratul județean pentru situații de urgență Deva, echipele specializate de la agenți economici, populație, Ocolul Silvic Hunedoara;

10. Neutralizarea efectelor materialelor periculoase :

a)- stabilirea perimetrelor de securitate - Echipele NBC din cadrul formațiunilor Inspectoratul județean pentru situații de urgență, conducătorii instituțiilor sursă de risc afectate ;

b)- evacuarea locală a populației existente în interiorul perimetrului de securitate - Comitetul local pentru situații de urgență, Inspectoratul județean pentru situații de urgență ;

c)- intervenția operativă cu mijloace și materiale de neutralizare a efectelor materialelor periculoase - Detașamentul de pompieri Hunedoara, agenții economici care au utilaje specifice, Inspectoratul județean pentru situații de urgență ;

11. Asigurarea transportului forțelor și mijloacelor de intervenție, persoanelor evacuate și altor surse :

a)- asigurarea transportului urban pentru realizarea evacuării – SC PRIMTRANSPREST S.A., agenții economici de stat și privați care dețin mijloace de transport în comun ;

b)- stabilirea și pregătirea punctelor de îmbarcare a evacuaților din zonele afectate, în termen de 2 ore de la declararea stării de urgență – Comitetul local pentru Situații de Urgență, Inspectoratul județean pentru situații de urgență, prin Planul de evacuare ;

c)- realizarea graficului de transport și asigurarea mijloacelor necesare pentru efectuarea evacuării, în termen de 6 ore de la declararea stării de urgență - Comitetul local pentru situații de Urgență, Inspectoratul județean pentru situații de urgență, prin Planul de evacuare ;

d)- asigurarea transportului pentru persoanele și bunurile evacuate - SC PRIMTRANSPREST S.A., agenții economici de stat și privați care dețin mijloace de transport în comun și de transport materiale din zonă , stabiliți prin Planul de evacuare ;

e)- supravegherea, fluidizarea și controlul circulației auto – Serviciul circulație din cadrul Poliției municipiului Hunedoara, Poliția comunitară ;

f)- controlul și evidența auto-evacuării – serviciul de evidență informatizată a persoanei Hunedoara;

g)- transportul resurselor necesare pentru intervenție și asistență de primă necesitate

în situații de urgență - Inspectoratul județean pentru situații de urgență, Structura Teritorială pentru Probleme Speciale (STPS), conform Planului de aprovizionare ;

h)- transportul forțelor și mijloacelor pentru intervenție operativă la lucrările de gospodărire a apelor – Sistemul de gospodărire a apelor Deva ;

12. Efectuarea lucrărilor publice și ingineresti de reabilitare la construcțiile, instalațiile și amenajările afectate :

a)- evaluarea rapidă a stabilității structurilor și stabilirea măsurilor de intervenție în primă urgență la construcțiile vulnerabile și care prezintă pericol public – Biroul Urbanism de la Primăria municipiului Hunedoara, Inspectoratul județean în construcții Deva ;

b)- nominalizarea responsabilităților în realizarea măsurilor de intervenție de primă urgență - Biroul Urbanism de la Primăria municipiului Hunedoara, Inspectoratul județean în construcții Deva ;

c)- efectuarea lucrărilor publice și ingineresti la construcțiile, instalațiile și amenajările afectate – instituțiile publice, la obiectivele din subordine/coordonare ;

13. Asigurarea apei și hranei pentru persoanele și animalele afectate sau evacuate :

a)- asigurarea apei și hranei pentru persoane :

- în primele 72 ore de la evacuare sau la instituirea stării de alertă, după caz – comitetul local pentru situații de urgență prin SC T&O SA ;

- ulterior primelor 72 de ore, până la încetarea evacuării sau a situației de urgență – Administrația Națională a Rezervelor de Stat și Probleme Speciale ;

b)- asigurarea apei și hranei pentru animale – comitetul local pentru situații de urgență, prin Direcția generală pentru agricultură și industrie alimentară Deva ;

c)- verificarea și asigurarea apei potabile, prepararea și distribuirea hranei pentru persoanele evacuate sau afectate – Circa sanitar-veterinară control alimente Hunedoara, Crucea Roșie Hunedoara, restaurantele și cantinele din zonă , SC T&O SA ;

14. Asigurarea cazării și adăpostirii persoanelor afectate sau evacuate :

a)- asigurarea măsurilor necesare pentru realizarea protecției și cazării populației în adăposturi colective - Comitetul local pentru situații de urgență prin spațiile de cazare stabilite în Planul de evacuare : Crucea Roșie, școli, hoteluri, popasuri, pensiuni turistice, la rude neafectate, etc. Prin Inspectoratul județean pentru situații de urgență se pot ridica corturi, cu sprijinul M.Ap.N. ;

15. Asigurarea energiei pentru iluminat și alte utilități :

a)- asigurarea autonomiei energetice pentru fiecare facilitate critică de răspuns la urgență, pentru minim 72 de ore – conducătorul/administratorul fiecărei facilități ;

b)- asigurarea energiei electrice – S.C. E-Distribuție Banat S A - Hunedoara;

c)- refacerea operativă a avariilor produse în rețelele de transport și distribuție a energiei electrice – S.C. E-Distribuție Banat S A – Hunedoara;

d)- refacerea operativă a avariilor produse în rețelele de transport și distribuție a gazelor naturale – SC E-ON Gaz SA– formația de lucru Hunedoara;

16. Efectuarea depoluării și decontaminării :

a)- supravegherea gradului de contaminare în perimetrul raioanelor de intervenție – Inspectoratul județean pentru situații de urgență, agenți economici din municipiu care dispun de aparatură dozimetrică de supraveghere ;

b)- aplicarea măsurilor de limitare a împrăștierei substanțelor poluante sau contaminatoare pentru asigurarea protecției populației surprinse în perimetrul raioanelor de intervenție – Detașamentul de pompieri Hunedoara, Inspectoratul județean pentru situații de urgență , etc. ;

c)- efectuarea depoluării și decontaminării – eșaloanele superioare pentru agenți economici din subordine/coordonare, Inspectoratul pentru protecția mediului Deva, Sistemul de gospodărire a apelor Deva , Inspectoratul județean pentru situații de urgență ;

d)- stabilirea priorităților pentru monitorizarea gradului de contaminare și centralizarea datelor privind contaminarea teritoriului orașului – Inspectoratul județean pentru situații de urgență, Inspectoratul pentru protecția mediului Deva ;

e)- stabilirea priorităților pentru efectuarea decontaminării și depoluării - Inspectoratul județean pentru situații de urgență, Inspectoratul pentru protecția mediului Deva;

f)- asigurarea operativă a forțelor și mijloacelor de sprijin precum și a materialelor necesare pentru realizarea decontaminării populației, căilor rutiere și clădirilor - eșaloanele superioare pentru agenți economici din subordine/coordonare, Inspectoratul pentru protecția mediului Deva, Sistemul de gospodărire a apelor Deva , Inspectoratul județean pentru situații de urgență și, la solicitarea comitetului local pentru situații de urgență, personalul din unitățile specializate ale M.Ap.N., cu materialele necesare, puse la dispoziție de M.A.I. prin Inspectoratul județean pentru situații de urgență ;

g)- supravegherea gradului de contaminare, evaluarea efectelor asupra sănătății și monitorizarea stării de sănătate a populației - spitalul municipal, Direcția de sănătate publică Deva ;

h)- efectuarea decontaminării populației – la solicitarea comitetului local pentru situații de urgență, personalul din unitățile specializate ale M.Ap.N., cu materialele necesare, puse la dispoziție de M.A.I. prin Inspectoratul județean pentru situații de urgență ;

i)- supravegherea gradului de contaminare în mediul urban și rural, evaluarea efectelor și realizarea decontaminării - în mediul rural, prin dușuri organizate în corturi sau săli speciale, de către Inspectoratul județean pentru situații de urgență (mașini speciale de decontaminare personal), cu materiale asigurate de IJSU ;

j)- supravegherea gradului de contaminare a culturilor, fondului forestier și pășunilor și evaluarea efectelor directe și indirecte asupra oamenilor și animalelor – serviciul agricol și cadastru din cadrul Primăriei municipiului Hunedoara, Direcția gen. Pentru Agricultură și Industrie Alimentară Deva, Ocolul Silvic Hunedoara , Centrul județean de consultanță agricolă Deva;

k)- decontaminarea terenurilor și rezervațiilor – serviciul agricol și cadastru din cadrul Primăriei municipiului Hunedoara, Ocolul Silvic Hunedoara, Inspectoratul Teritorial de regim silvic și vânătoare ;

l)- supravegherea gradului de contaminare a pășunilor, evaluarea efectelor directe și indirecte asupra animalelor și oamenilor , realizarea decontaminării - serviciul agricol și cadastru din cadrul Primăriei municipiului Hunedoara, Direcția generală Pentru Agricultură și Industrie Alimentară Deva, Ocolul Silvic Hunedoara, Centrul județean de consultanță agricolă Deva, Direcția sanitar veterinară Deva ;

m)- realizarea decontaminării animalelor și produselor vegetale și animale - serviciul agricol și cadastru din cadrul Primăriei municipiului Hunedoara, Direcția generală Pentru Agricultură și Industrie Alimentară Deva, Direcția sanitar veterinară Deva ;

n)- supravegherea gradului de contaminare, evaluarea efectelor asupra mediului și depoluarea cursurilor de apă - agenții poluatori, inspector mediu din cadrul Primăriei municipiului Hunedoara, SGA – formația de lucru Hunedoara, SGA Apele Române Deva ;

17. Menținerea și restabilirea ordinii publice :

a)- menținerea și restabilirea ordinii publice - Poliția locală, Poliția municipiului Hunedoara, jandarmi, oameni de ordine stabiliți de primar, serviciile de pază și oameni numiți de la agenții economici și instituții publice din municipiu;

b)- menținerea ordinii publice – Poliția locală Hunedoara;

c)- sprijin logistic pentru restabilirea ordinii publice – Consiliul local Hunedoara, Ministerul apărării naționale prin Inspectoratul județean pentru situații de urgență ;

d)- stabilirea, potrivit competențelor, a legalității intervenției - compartimentul juridic și contencios administrativ din cadrul Primăriei municipiului Hunedoara.

18. Logistica intervențiilor :

- asigurarea bazei materiale pentru realizarea funcțiilor de sprijin ;
- pentru consiliul local – fiecare organ de specialitate al administrației locale pe domeniul lui de activitate, precum și pentru obiectivele din coordonare/subordine în cooperare cu eşaloanele de la județ;
- pentru agenți economici – eşaloanele imediat superioare și consiliul local ;

13. Reabilitarea zonei afectate :

- restabilirea stării provizorii de normalitate – Ministerul Administrației și Internelor, Consiliul Județean și celelalte ministere (instituții) pentru obiectivele din coordonare/subordonare, pe domeniile de competență ;

14. Acordarea de ajutoare de primă necesitate, despăgubiri, asistență socială și religioasă :

- a)- acordarea de ajutoare umane de primă necesitate pentru populația afectată - se stabilesc de Consiliul Județean, Inspectoratul județean pentru situații de urgență și Administrația Națională a Rezervelor de Stat ;
- b)- asigurarea asistenței umanitare de urgență pentru un număr de până la 10.000 de victime, prin resurse și infrastructură proprie – Crucea Roșie de la județ și a municipiului;
- c)- acordarea de ajutoare și despăgubiri financiare pentru populație, agenți economici, instituții – Ministerul Muncii și Justiției Sociale, Consiliul județean, Consiliul local, Ministerul Agriculturii și Dezvoltării Rurale ;
- d)- stabilirea și aplicarea măsurilor de asistență socială – compartimentul de asistență socială din cadrul Primăriei municipiului Hunedoara;
- e)- acordarea asistenței religioase și sociale - organizațiile religioase legal constituite cu reprezentanți în cadrul municipiului Hunedoara, cu sprijinul Direcției pentru Cultură, Culte și Patrimoniu Cultural Național al jud. Hunedoara ;
- f)- acordarea asistenței psihologice – Compartimentul de asistență socială al Primăriei municipiului Hunedoara, psihologi de la instituții și agenți economici din municipiu, cabinete particulare de specialitate.

CAPITOLUL II

Caracteristicile unității administrativ-teritoriale

Secțiunea 1

Amplasare geografică și relief

Municipiul Hunedoara este situat în centrul Județului Hunedoara , la poalele estice ale Munților Poiana Ruscă , în zona de confluența a râului Cerna cu pârâul Zlaști, la circa 19 km distanță de Deva și 18 km de Simeria, 75 km distanță de Petroșani și 26 km distanță de Hațeg.

a) a) Suprafață, vecinătăți;

Ca unitate administrativ – teritorială , este format din localitățile componente Hunedoara și Răcăștie , precum și din satele aparținătoare Hășdat , Groș, Boș și Peștișu Mare .

Municipiul Hunedoara ocupă o suprafață de 9729,9 ha , ceea ce reprezintă aproximativ 2% din suprafața județului Hunedoara, din care : în intravilan se află 1621,07 ha , iar în extravilan există 8108,83 ha .

Municipiul Hunedoara se mărginește la nord cu teritoriul comunei Peștișu Mic și al municipiului Deva , la est și sud – est , cu teritoriul orașului Călan , la sud – vest , cu teritoriul comunei Teliucul Inferior , la vest – cu teritoriul comunei Lelese și la nord – vest cu teritoriul comunei Cerbăl .

b) Forme de relief, specificații , influențe ;

Municipiul Hunedoara se află la o altitudine medie de 225 m față de nivelul mării

habitatul maxim (amplitudine absolută între cea mai joasă casă și casa aflată la cea mai mare altitudine) fiind de 80 m .

Municipiul Hunedoara este așezat în zona munților Poiana Rusca în depresiunea Hunedoarei (Strei – Cerna) . Ca subunități ale acestei depresiuni distingem:

- partea cuprinsă între dealurile Hunedoarei și ale Silvașului , terasate spre Hunedoara , cu nivele atingând 350 - 400 m .Între aceste dealuri și Munții Poiana Ruscă se află bazinul Teliuc ;
- partea cuprinsă între dealurile Cernei și Răcăștie , până la Popești , Almașu – Sec și Cârjiți ; între aceste dealuri și munții Poiana Ruscă , se află bazinul de contact al Zlaștiului;
- Valea Cernei , cu luncă și terase .

Principalele înălțimi aflate pe aria municipiului Hunedoara , sunt : Castelul Corvineștilor – 240 m , Dealul Sâmpetrului – 320 m , Dealul Chizid – 300 m , Dealul Buituri – 280 m , Dealul Răcăștia – 328 m , Dealul Cărpiniș - 437 m .

Privind relieful municipiului , Hunedoara se prezintă ca o elipsă , orientată pe direcția nord - sud , înconjurată de dealuri nu prea înalte , denivelarea dintre zona centrală și media înălțimilor din jur fiind de circa 150-180 m , fapt care , alături de alți factori , va influența clima.

c) Caracteristici pedologice ale solului;

Ca urmare a variației și etajării reliefului, a complexității petrografice întâlnite în zonele muntoase, a rolului pe care nivelul freatic îl joacă, pe alocuri, în formarea solurilor, în cuprinsul municipiului se observă o mare diversitate a acestora, apărând, în diferite proporții, toate grupele principale de soluri întâlnite pe teritoriul țării noastre.

Cele mai răspândite tipuri sunt cele din clasa cambisoluri și anume:

- **solul brun-eumezobazic** (regăsit în toată zona păduroasă) ;
- **solul brun-acid** ;
- **solul brun-luvic** (cu o mare răspândire, cuprinzând și zona dealurilor Hunedoarei);
- **luvisolul albic** (întâlnit mai ales în zona depresionară ;

Mai apar:

- **rendzina, pseudorendzina**, iar în regiunile cele mai înalte **podzolul, solul negru acid** ;

Secțiunea a 2-a

Caracteristici climatice

a) Regimul climatic, specificități , influențe ;

Clima municipiului Hunedoara se integrează , în general , în clima părții din bazinul Mureșului cuprinsă în triunghiul Orăștie - Deva – Hunedoara și aparține climei de tip continental – temperată , caracteristică județului , deși unele particularități o deosebesc de restul județului – și anume un microclimat al Hunedoarei cu nuanțe banatice .

Datorită factorilor climaterici specifici Hunedoarei , iernile nu sunt prea lungi , primăverile sunt normale și bogate în precipitații , verile sunt destul de călduroase , iar toamnele lungi și uneori secetoase .

Din datele medii extreme reiese că durata medie a zilelor fără îngheț este de 195-200 zile , primul îngheț producându-se în general , la mijlocul lunii octombrie , iar ultimul îngheț – la sfârșitul lunii martie - începutul lunii aprilie.

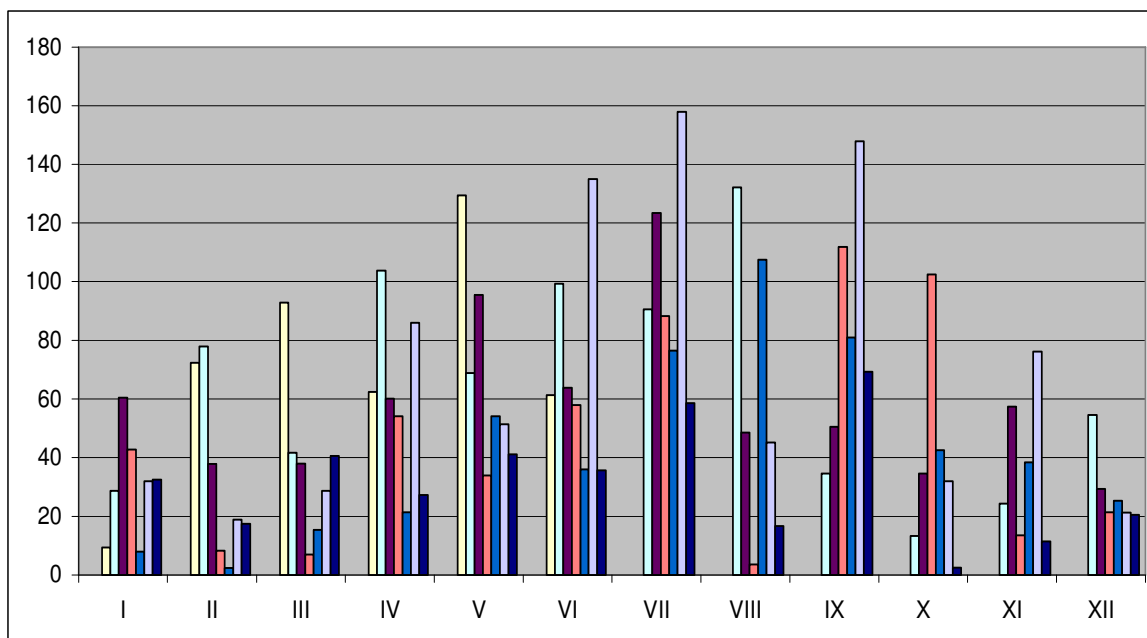
În privința presiunii atmosferice , media anuală e de 742 mm Hg , variind între maxima de 762 mm Hg reținută în decembrie și 732 mm Hg înregistrată în iulie.

Din punct de vedere climatic, județul Hunedoara se încadrează în două subdiviziuni climatice ale țării noastre și anume:

1. Ținutul climei de munte cu versanți expuși vânturilor de vest în care intră toată zona muntoasă;

2. Ținutul climei continental-moderate de deal (200-800 m altitudine), în cadrul căreia se regăsește și municipiul Hunedoara .

**Reprezentare grafică a regimului precipitațiilor
pentru perioada 2001-2007**



Regimul precipitațiilor este, de asemenea, influențat de etajarea altitudinală a reliefului, de poziția față de direcția de deplasare a maselor de aer (care în județ este predominant din sectorul vestic). În general, cantitatea medie anuală a precipitațiilor scade în lungul Mureșului de la vest (600,9 mm la Deva) spre est (540 mm la Geoagiu) și dinspre munți spre depresiuni: de la 1400 mm pe munții înalți din sudul județului la 700 mm în depresiunile Petroșani și Hațeg, de la 1200 mm pe Munții Poiana Rusca și Găina - aflați perpendicular pe direcția dominantă de circulație a aerului - și 1000 mm în Munții Zarand și Metaliferi la 750-800 mm în Depresiunea Brad (deschisă spre vest) și 600-550 mm pe Valea Mureșului. Numărul anual de zile cu ninsoare este de cca 80 pe munții înalți și de cca 20 în Valea Mureșului.

Cantitățile de precipitații căzute în timpul anului în județ se încadrează între 5,5 l/mp și 214,5 l/mp. Precipitațiile atmosferice sunt repartizate neuniform fiind cuprinse între 530 mm în depresiuni și 1000 – 1200 mm în zonele alpine înalte.

Tabelul cu debite medii maxime și minime anuale:

	Minim / l/mp	maxim / l/mp
- luna ianuarie	13,2	36,9
- luna februarie	5,5	14,6
- luna martie	14,8	25,1
- luna aprilie	18,1	31,9
- luna mai	26,0	69,3
- luna iunie	30,2	63,7
- luna iulie	81,3	211,9
- luna august	70,6	214,5
- luna septembrie	62,0	132,6

- luna octombrie	36,1	60,8
- luna noiembrie	27,8	71,2
- luna decembrie	29,3	73,5

c) Regimul termic

Datorită etajării reliefului, între Lunca Mureșului, treapta cea mai joasă, unde media anuală a temperaturii este de +10°C, și Munții Retezat și Parâng, unde temperatura medie anuală este de -20°C, se constată că amplitudinea valorică a temperaturii medii anuale este de cca 120°C. Durata medie a zilelor fără îngheț este de 182 zile, primul îngheț producându-se în medie la 17 octombrie, iar ultimul la 18 aprilie.

Extremele absolute (maximă de +39,7 grade în 16.08.1952 la Deva; minimă -28,6 grade în 31.01.1947 la Deva) marchează o amplitudine termică în jur de 70 grade. Amplitudinea termică medie este în jur de 15 grade în regiunile montane înalte (-7 grade în ianuarie și +8 grade în iulie), iar în zona depresionară centrală (Strei, Cerna și culoarul Orăștiei) de cca. 21 grade (-2 în ianuarie și cca. 20 în iulie).

d) Regimul eolian

Circulația maselor de aer este predominant vestică în regiunile centrale și nordice și sud-vestică în regiunea sudică. Vântul Mare este semnalat primăvara pe versanții nordici ai Munților Retezat și Șureanu. Rezultă efectul topirii bruște a zăpezilor și se produce scurgere importantă de pe versanți cu creștere bruscă a torenților și producerea inundațiilor.

Stația Deva se caracterizează prin 3 luni reci și umede, 8 luni temperate și o lună aridă (indice de ariditate 19), iar stația Hunedoara prin 3 luni reci și umede și 9 luni temperate.

Secțiunea a 3-a

Retea hidrografică

a) Cursurile de apă , debite normale , creșteri înregistrate – vârfuri istorice (sursa Schema Riscurilor Teritoriale – Județul Hunedoara) ;

Nr. crt.	Râul	Stația hidrometrică	Debite medii mc/s	Debite maxime mc/s	Debite minime mc/s
1	CERNA	TELIUC	2,07	68.6/IV.2000	0.100/XII.1986
2	CERNA	TOPLIȚA	3,06	180/IV.2000	0.410/X.1993

Reteaua hidrografică a municipiului Hunedoara este formată din râul Cerna și din afluenții săi , având un bazin de recepție în suprafață de 748 kmp .

Izvoarele Cernei se află în munții Poiana Ruscă , cele două ramuri ale sale , care se unesc în satul Hășdău alimentându-se dintr-o zonă cuprinsă între satele Vadu Dobrii și Negoiu. Ramura de nord izvorăște la est de Vadu Dobrii , iar ramura de sud e alimentată de mai multe pâraie (Fântâna, Bordu , Negoiu , Ciumița) , care izvorăsc de sub poalele vârfului Rusca și Măgura Albă , la o altitudine de circa 1200 m .

Valea Cernei , de la izvoare până la lacul de acumulare Cinciș – Cerna , e strâmtă și adâncă , din cauza munților ce se apropie tot mai mult de albia râului , formând adevărate chei și defileuri .De la Toplița primește apele pârâului Bunila , râul Cerna își deversează apele în lacul de acumulare Cinciș – Cerna . La ieșirea din acest lac își unește apele cu ale pârâului Runc , și își continuă drumul prin Teliucul –Superior, Teliucul Inferior , până la Hunedoara . Între Teliucul Inferior și Hunedoara , albia străbate un defileu stâncos și la intrarea în Hunedoara se unește cu apele pârâului Zlaști

.Din Hunedoara își continuă drumul prin satul Peștișu – Mare , unde primește ca afluent pârâul Pitac , apoi ,în zona localității Sîntuhalm se varsă în Mureș .

b) Lacuri de acumulare ;

Amenajarea hidrotehnică Cinciș - Cerna a fost proiectată și construită cu dublu scop:

- asigurarea consumului de apă industrială și potabilă a S.C. “Arcelor Mittal”Hunedoara , prin acumularea scurgerii naturale a râului Cerna.

- atenuarea debitelor maxime în secțiunile Teliuc și Cerna , prin acumularea propriu- zisă și întârzierea culminațiilor undelor de viitură a râurilor Runc, Zlaști și alți afluenți.

Perioada de execuție a amenajării hidrotehnice Cinciș - Cerna este între anii 1961 – 1964.

Data punerii sub sarcină: parțial 1962 , final 1964 , PV admitere definitivă 569/a 10.12.1965

BAZINUL DE RECEPȚIE AL LACULUI:

Date morfometrice:

- a) suprafața : 305 Km² ;
- b) altitudinea maximă: 767 mdM.
- c) altitudinea medie: 460 mdM.

Caracteristici tehnice ale acumulării :

Nivele determinate de caracteristicile constructive:

- nivel talveg : 260 mdM
- nivel fundație: 252 mdM
- nivel ax golire de fund : 265 mdM
- nivel ax priză : 268,5 mdM
- nivel creastă câmpuri deversoare : 297 mdM
- nivel creastă orificii de deversare : 293,5 mdM
- nivel coronament : 300 mdM.

Nivele determinate de condițiile de exploatare:

- nivel minim de exploatare : 270 mdM
- nivel normal de retenție : 293,5 mdM
- nivel maxim extraordinar : 297,0 mdM
- nivelul centrului de greutate al volumului uti l: 271,15 mdM.

Volume determinate de caracteristicile constructive (mil. mc):

- volum neevacuabil : 0,004; 260 –264,5 mdM
- volum evacuabil sub nivelul prizei : 0,227; 264,5 –268 mdM
- volum util maxim teoretic : 26,973; 268 –293,5 mdM
- volum brut maxim teoretic : 35,87; 260 –297 mdM.

Volume determinate de condițiile de exploatare (mil. mc):

- volum de rezervă de fier : 0,694 ; 264,5 –270 mdM
- volum util : 26,694; 270 –293,5 mdM
- volum brut: 27,204; 260 –293,5 mdM
- volum de atenuare a viiturilor : 8,666 ; 293,5 –297 mdM
- volum global : 43,3; 260 –300 mdM
- volum de gardă : 7,43; 297–300 mdM
- volum de regularizare : 35,172; 270 –297 mdM

Suprafețe caracteristice (Ha):

- la nivel minim de exploatare : 60 Ha
- la NNR : 179,24 Ha
- la nivel maxim teoretic : 242 Ha
- la nivelul coronamentului : 266 Ha

Elemente constructive ale barajului:

Tip, material de construcție :

- Tip: Baraj de beton în arc . Înălțimea totală este de 48 m de la talpa fundației , inclusiv adâncimea de fundație .În secțiunea centrală barajul are 4,5 m la coronament și 14 m la bază. Raza medie la coronament este 92,10 m, unghiul la centru 138°.

Barajul s-a executat din 19 ploturi cu distanța între axe de 12 m , cu excepția ploturilor extreme lungi de 8,2 , respectiv 9,4 m.

După raportul $\frac{L}{H} = 4,6$, poate fi considerat baraj de greutate în arc.

Secțiunea a 4-a

Populație

Conform evidenței SPCLEP Hunedoara, populația în municipiul Hunedoara este de 72947 locuitori .

Secțiunea a 5-a

Căi de transport rutiere:

a. - Drumuri Naționale, județene, comunale :

Nr. crt	Numărul drumului	Denumirea drumului	Lungime (km.)	Obs.
1	2	3	4	5
Drumuri naționale :				
1	DN 68B	Pestișu Mare - Hunedoara	2,735	
Drumuri județene :				
1	DJ 687	DN 68B – Pestișu Mare - Hășdat	10	
2	DJ 687E	DJ 687 – Hunedoara.- Teliuc	2,015	
3	DJ 687A	Hășdat(DJ 687) –Silvasu de Jos(Hațeg) DJ 687C	8	
Drumuri comunale :				
1	DC 120	Pestișu Mare – Pestișu Mic	0,75	
2	DC 687	Hunedoara – Boș – Groș	11,380	

Străzi în Hunedoara: L = 136 km, din care aprox. 93 asphalt, sunt în stare bună.
Nu există tuneluri.

b. - Căi ferate :

- gara Hunedoara CFR deservește călători și marfă .

c. - căi de transport aeriene : - nu este cazul;

d. - căi de transport subterane (metrou) : - nu este cazul ;

e. - căi navigabile – porturi: - nu este cazul;

f. - rețele de conducte magistrale – gaz, petrol, produse petroliere: - nu este cazul;

Secțiunea a 6-a

Dezvoltare economică :

a)- zone industrializate/ramuri :

- Metalurgie
- Industrie ușoară
- Comerț
- Turism
- Echipamente electrice
- Fabrici de mobilă

b)- depozite/rezervoare, capacități de stocare, risc minim :

Numele benzinăriei	Adresa	Capacitatea rezervoarelor	
		benzină	motorină
SC MOL RITAIL COMERȚ SRL	Intersecția str. A.Iancu și b-dul 1848	2*60 mii l	2*30 mii l
SC OMV PETROM MARKETING SRL	Intersecția str.Victoriei, nr. 2A	1*20.000 l/95 1*10.000 l/99	1*30.000 l
SC OMV PETROM MARKETING SRL	D.J. 687, nr. 6	1*20.000 l/95 1*10.000 l/99	1*30.000 l
SC LUKOIL ROMANIA SRL	b-dul Traian, nr. 28	2*60 mii l	1*60 mii l
SC ASM OIL INVEST SRL	b-dul Dacia , nr. 28	1*32 mii l 1*27 mii l	1*15 mii l
SC ECO GREEN POWER SRL	b-dul. Traian , nr. 19	4*30 mii l	2*30 mii l
S.C. OMV România S.R.L.	b-dul Traian nr. 1A	52,5 mii l	73 mii l

c)- exploatări miniere, petroliere : - ;

d)- fondul funciar – terenuri agricole, terenuri împădurite, etc.:

- terenuri agricole – 3193 ha (arabil - 1948 ha, pășuni - 446,36 ha, fânețe - 938 ha, livezi - 25 ha) ;

- suprafețe împădurite – 3327 ha ;

- ape – 33 ha,

- drumuri, căi ferate – 129 ha,

- construcții, curți – 1670 ha

- teren neproductiv – 214 ha.

Gospodării ale populației : 29342 (28231 la Hunedoara, 437 la Pestișu Mare, 214 în Răcăștie, 146 în Hășdat, 217 în Boș, 54 în Groș, construite în marea majoritate din cărămidă ;

e)- creșterea animalelor (numai de către populație), astfel :

Efective aproximative de animale:

- bovine 195;

- porci 43;

- ovine 3759;

- cabaline 48 ;

- păsări 11247;

Apărarea sănătății animalelor, prevenirea transmiterii de boli de la animale la om, siguranța alimentelor de origine animală, destinate consumului uman, salubritatea furajelor animalelor și protecția mediului în raport cu creșterea animalelor, constituie o problemă de stat și o îndatorire pentru toți locuitorii din zonă.

f)- turism/capacități de primire turistică :

- Turism : obiectivele turistice din zonă sunt datorate condițiilor naturale, vieții istorice și culturale continue și îndelungate pe aceste meleaguri . Principalele obiective de interes sunt :

turistic : barajul de acumulare Cinciș, biserici și mănăstiri, bazinul de înot, grădina zoologică;

istoric : castelul celui mai strălucit rege al Ungariei medievale, Matia Corvin.

Monumentul are un farmec aparte datorat stilurilor de construcție diverse, a prezentei unor inovații în plan militar și civil, precum și vieții tumultuoase de curte care l-a animat vreme de peste 400 de ani.

Castelul Corvinilor impresioneaza prin prezenta sa, ce domina municipiul Hunedoara. Pentru cei atrasi de evul mediu, castelul reprezinta un monument singular în Romania si printre cele mai atractive din spatiul european.

tradiții și obiceiuri : nedei, nunți, arta populară, măsuratul oilor, legate de principalele sărbători creștine, etc.

- Capacități de primire turistică :

- Hotelul Rusca, b- dul. Dacia, nr. 10, 100 camere ;
- Vila Tiffany, b- dul Dacia, nr. 28 b, 30 locuri;
- Flamingo, b- dul Dacia, nr. 28 , 40 locuri;
- Maier, b-dul Republicii, nr. 1a, 60 locuri;
- Best b-dul Traian, Nr. 26 , 100 locuri;
- Heaven str. I.L. Caragiale, nr. 1 Bis, 53 locuri
- Ciuperca str. Carol Davila, nr. 1, 80 locuri.

g)- apariții de noi activități economice în cadrul zonei :

- creșterea activității economice este facilitată de parcul industrial. Realizarea parcului industrial a început în primăvara anului 2003. Suprafața parcului este de 193.000 mp, împărțită în 26 de parcele cu suprafețe de 2.500 - 10.000 mp. Parcelele se vor concesiona pe o perioadă de până la 49 de ani, sau se vor vinde investitorilor care vor amplasa în parc. Parcelarea este flexibilă, pentru a se putea satisface solicitările specifice ale investitorilor. Accesul în parc se face direct din drumul național Hunedoara - Deva. Parcul dispune de utilități complete pentru orice tip de investiție industrială: energie electrică, gaze naturale, apă potabilă, canalizare, drenaj natural, comunicații prin cablu, drumuri, parcări, mijloace de protecție, dotări pentru stingere incendii.

Terenul parcului este pregătit pentru realizarea de construcții adecvate implantării de obiective industriale.

- dezvoltarea turismului ;

h)- resurse naturale :

Resurse naturale ale municipiului Hunedoara, sunt: cariere piatră, calcar.

Secțiunea a 7-a

Infrastructuri locale :

a)- instituții publice – cultură, ocrotirea sănătății :

– Primăria municipiului Hunedoara, care are în subordine:

Nr. crt.	DENUMIRE OBIECTIV	ADRESĂ
1	Biblioteca Municipală	str. Constantin Brâncuși , nr. 2, tel: 0254711549
2	Casa de Cultură	str. George Enescu , nr. 8, tel: 0254712477
3	Starea Civilă	B- dul Libertății, nr. 17, tel: 0254715888
4	Cămine culturale	Peștișu Mare, Boș, Groș , Hășdat, Buituri, Răcăștie
5	Muzeul Castelul Corvineștilor	Curtea Corvineștilor, nr.12,
6	Imobile unități militare	str. Rotarilor, nr. 70
7	Cămin bloc G9	str. Eliberării , nr. 1, tel: 0254712900
8	Stadion M. Klein	B- dul M. Viteazu , nr. 10, tel: 0254746633
9	Bazinul de înot	str. A. Iancu , nr. 16, tel: 0254710170
10	Serviciul Public Administrația piețelor și oboarelor	Aleea Oborului, tel: 0254712779
11	Centrul social multifuncțional pentru Persoane Vârstnice	str. Rotarilor, nr. 70, tel: 0354882801
12	Unitatea medico – socială „Arsenie Boca”	str. Ștefan cel Mare nr.5, tel: 0354419340
13	Grădina zoologică	str. Pădurii
14	Adăpostul de urgență pe timp de noapte	str. Rotarilor, nr. 70

15	Creșa „Căsuța cu pitici”	str. I.L. Caragiale , nr. 6 bis, tel: 0254711108
16	Centrul Social Lumină și Speranță	str. I.L. Caragiale , nr. 6 A, tel: 0254710100,
17	Adăpost de urgență pe timp de noapte	str. Rotarilor, nr. 70
18	COLEGIUL NAȚIONAL „Iancu de Hunedoara”	str. Victoriei, nr. 12, tel: 0254713341
19	COLEGIUL NAȚIONAL DE INFORMATICĂ „TRAIAN LĂLESCU,,	str. Victoriei, nr. 23, tel: 0254717959
20	COLEGIUL ECONOMIC „EMANUIL GOJDU,,	str. Al. Vlahuta, nr. 1 bis, 0254711150,
21	COLEGIUL TEHNIC MATEI CORVIN,	str. Victoriei, nr. 17, 0254711687
22	LICEUL TEHNOLOGIC „CONSTANTIN BURSAN”	str. Turnatorului, nr. 1, 0254712391
23	ȘCOALA GIMNAZIALĂ NR 1	str. Trandafirilor, nr. 10, 0354884499
24	ȘCOALA GIMNAZIALĂ NR 2	str. Luncii, nr. 1
25	GRĂDINIȚA CU PROGRAM PRELUNGIT nr. 1	Piata Florilor, nr. 1 bis, 0254714107
26	GRĂDINIȚA CU PROGRAM PRELUNGIT DUMBRAVA MINUNATA	Aleea Câmpului, nr. 2, tel: 0254744766, minunata.dumbrava@yahoo.com
27	GRĂDINIȚA CU PROGRAM PRELUNGIT „FLOAREA SOARELUI” HUNEDOARA	str. Cerbului, nr. 3 bis, tel: 0254711797, floarea_soarelui_hd@yahoo.com
28	CENTRUL ȘCOLAR PENTRU EDUCAȚIE INCLUZIVĂ „RUDOLF STEINER,,	B-dul 1848, nr. 123, tel 0254743269
29	CLUBUL COPIILOR	Str. Victoriei, nr. 17, tel 0254711726
30	CLUBUL SPORTIV ȘCOLAR	Str. Victoriei, nr. 17, TEL 0254714102

- Ambulanța ;
- Poliția municipiului Hunedoara;
- Judecătoria municipiului Hunedoara;
- Cabinete particulare de medicină generală;
- Farmacii.

b)- rețele de utilități: apă, canalizare, electrice, gaze, etc.

1.- REȚELE DE ALIMENTARE CU APĂ :

A.- Surse de alimentare cu apă :

Firma = SC „APAPROD” SA Hunedoara

1.- Sursa principală: Baraj Hobîța;

Situată la 41,5 km de Hunedoara, pe râul Bărbat, captare cu baraj, stăvilare
mobile. capacitate proiectată – 500 l/s

Debitul mediu - 855 mc/s.

Se utilizează 82 %.

2.- Surse alternative:

- Foraje – 5 foraje de mare adâncime, funcționabile - 2, amplasate în incinta stației Sâmpetru, echipate cu pompe submersibile cu debite de 70 -80 l/s, înălțime de pompare – 120 m, putere instalată – 320 kW, se utilizează – 2 %, situată la 10,5 km, față de Hunedoara.

- Sursa Cinciș – lac de acumulare, se utilizează – 16 %.

3. -Aducțiunea de la captare la instalația de tratare – are o lungime de 41.5 km, din

care:

- 3,96km – PREMO -Dn 800mm,
- 8,847 km – PREMO- Dn 1000mm,
- 0,085 km – oțel – Dn 800 mm,
- 27,837km – oțel –Dn – 10000 mm,
- 0,721 km – tunel –Φ 200 mm.

4.- Tratarea apei brute – Stația de tratare – debit de 500 l/s, 5 cuve de filtrare rapidă, 2 trepte de pompare.

5.- Înmagazinarea apei potabile – capacitatea totală de înmagazinare este de 18.450 mc, din care:

- rez. 2 x 500 mc – Sâmpetru,
- rez. 2 x 5000 mc – Ciuperca,
- rez. 2 x 2500 mc – pădurea Chizid,
- rez. 2 x 1500 mc – pădurea Chizid,
- rez. 1 x 300 mc – MFA,
- rez. 1 x 100 mc – MFA,
- rez. 1 x 50 mc – Dl. Pleșului.

6.-Stații de pompare :

a) Stația de pompare Ciuperca - are 8 (6 + 2) grupuri de pompare cu putere instalată totală de 465 kW.

b) Stația de pompare Severin - are 5 (3 + 2) grupuri de pompare cu putere instalată totală de 55,5 kW.

7.-Stații hidrofoare : 9 hidrofoare utilizate cu electropompe centrifuge cu putere instalată în funcțiune de 111 kW.

8.-Rețele de distribuție : 160 km- lungime, cu Φ între Dn 50 mm – Dn 400 mm.

9.-Branșamente până la punctul de delimitare : număr total de branșamente – 4237.

2.- SISTEMUL PUBLIC DE CANALIZARE :

Firma SC „Apa - Prod” Deva, sucursala Hunedoara

1.- Stații de epurare a apelor uzate:

- stația de epurare – Buituri
 - capacitate proiectată - 380 l/s,
 - capacitate realizată ~ 106 l/s,
 - treapta de epurare mecanică se compune din :
 - canal de intrare cu 2 stăvilare,
 - grătare rare.
 - 2 compartimente de 1 m lățime,
 - desnisipator,
 - separator de grăsimi,
 - debitmetru Parshal,
 - decantoare radiale – 2 buc.,
 - stații de pompare nămol în haldă.
- stația de epurare - Sântuhalm:
 - capacitate proiectată - 470 l/s,
 - capacitate realizată ~ 130 l/s,
 - treapta de epurare mecanică se compune din :
 - grătare curățire mecanică – 2 buc.,
 - metantancuri – 3 buc.,
 - platforme de uscare nămol,
 - gazometre – 2 buc.,
 - decantoare radiale – 3 buc.,
 - stații de pompare nămol în haldă,
 - stații de pompare ape uzate.

2.- Rețele de canalizare: - lungime totală – 95,73 km, cu Φ între Dn 200 mm – Dn

500 mm,

- colector Buituri – 0,75 km – Dn 1000,
- colector Sântuhalm – 12,2 km – ovoid 700 x 1050.

3.- Colectoare de evacuare spre emisar: 2 colectoare – una pentru fiecare stație de epurare :

- stația de epurare Buituri – deversare în râul Cerna,
- stația de epurare Sântuhalm – deversare în râul Mureș.

4.- Racorduri de canalizare de la punctul de delimitare: numărul total de racorduri – 4120.

- 5.- Găuri de vărsare în emisar: 2 găuri de vărsare – una la fiecare stație de epurare,
- debit mediu de ieșire – Buituri – 97 l/s,
 - debit mediu de ieșire – Sântuhalm – 114,5 l/s.

3.- REȚELE DE ENERGIE ELECTRICĂ :

1.- Rețea de înaltă tensiune (110 KV) : = 35,3 km, (traversează zona),

2.- Rețea de medie tensiune (6 KV) : = 148,6 km,

3.- Rețea de joasă tensiune (0,4 KV) pt. consumatori casnici și industriali : 238,73 km,

4.- Instalații aferente :

- Post de transformare zidit (PTZ) ,
- Post de transformare aerian (PTA),
- Rețelele electrice aeriene sunt din cablu de aluminiu, pe stâlpi de beton.

4.- REȚELE DE GAZE :

A - rețea de distribuție în lungime totală de aprox. 122,627 km, pentru distribuția în municipiu, la consumatori, deservind aprox. 27.000 abonați.

B - caracteristici tehnice :

- presiune medie, pentru mari consumatori – 2 –6 bari ;
- presiune redusă, pentru ceilalți consumatori și cei casnici – 0,5 - 2 bari ;

- conductele au diametrul cuprins între 63 – 500 mm;

C - instalații aferente :

- bransamente – 44,46 km;
- posturi de reglare – aproximativ - 1.200 buc. ;
- stații de reglare-măsurare (SRM) – 5 buc.;

5.- REȚELE DE ENERGIE TERMICĂ CENTRALIZATĂ

Nu sunt.

6.- REȚELE DE COMUNICAȚII :

B.- Străzi în Hunedoara (L - 136 km, din care aprox.. 93 asfalt)

Nr. crt.	Denumirea străzii	Lungime (km.)	Starea străzii
1	Eliberarii	0,594	Beton asfaltic
2	Plata Eliberarii	2,210	Beton asfaltic
3	Gheorghe Lazar	0,185	Beton asfaltic
4	George Toparceanu	0,140	Beton asfaltic
5	Ion Luca Caragiale	0,490	Beton asfaltic
6	Alexandra Vlahuta	0,597	Beton asfaltic
7	B-dull848	1,050	Beton asfaltic

8	Martişorului	0,350	Beton asfaltic
9	Alei blocuri Q	0,450	Beton asfaltic
10	Constantin Brancuşi	0,42	Beton asfaltic
11	Spiru Haret	0,202	Beton asfaltic
12	Nicolae Tonitza	0,095	Beton asfaltic
13	Pictor Grigorescu	0,450	Beton asfaltic
14	Theodor Aman	0,400	Beton asfaltic
15	Aleea Theodor Aman	0,050	Beton asfaltic
16	Pictor Luchian	0,241	Beton asfaltic
17	Trandafirilor	0,843	Beton asfaltic
18	Pinilor	0,271	Beton asfaltic
19	Viorele	0,850	Beton asfaltic
20	B. Şt. Delavrancea	0,311	Beton asfaltic
21	Ştrandului	0,300	Beton asfaltic
22	Batiz	0,534	Beton asfaltic
23	Arenei	0,124	Beton asfaltic
24	Intrarea Spicului	0,167	Beton asfaltic
25	Intrarea Lanului	0,200	Beton asfaltic
26	Prutului	0,172	Beton asfaltic
27	Siretului	0,140	Beton asfaltic
28	Campului	0,247	Beton asfaltic
29	Aleea Campului	0,126	Beton asfaltic
30	Crangului	0,238	Beton asfaltic
31	Jiului	0,182	Beton asfaltic
32	Streiului	0,286	Beton asfaltic
33	Oltului	0,266	Beton asfaltic
34	Stadionului	0,122	Beton asfaltic
35	Luncii	0,300	Beton asfaltic
36	Mureşului	1,280	Beton asfaltic
37	Mihai Viteazul	2,321	Beton asfaltic
38	Runcului	0,207	Beton asfaltic
39	Caprioarei	0,213	Beton asfaltic
40	Cerbului	1,117	Beton asfaltic
41	Bucegi	0,410	Beton asfaltic
42	B-dul Traian	2,380	Beton asfaltic
43	Munteniei	0,690	Beton asfaltic
44	Transilvaniei	0,716	Beton asfaltic
45	1 Decembrie 1918	0,560	Beton asfaltic
46	B-dul Dacia	3,175	Beton asfaltic
47	Eroilor	0,983	Beton din ciment
48	Independentei	0,600	Beton asfaltic
49	Randunicii	0,550	Beton asfaltic
50	Rozelor	0,100	Beton asfaltic
51	Ghiocilor	0,700	Beton asfaltic
52	Mioritei	0,100	Beton asfaltic
53	Zambilelor	0,950	Beton asfaltic
54	Avram Iancu	1,473	Beton asfaltic
55	Privighetorilor	0,550	Beton asfaltic

56	B-dul Corvin	0,660	Beton asfaltic
57	Traian Vuia	0,320	Beton asfaltic
58	Postei	0,300	Beton asfaltic
59	Piata Florilor	0,530	Beton asfaltic
60	George Enescu	0,903	Beton asfaltic
61	Ion Creanga	0,352	Beton asfaltic
62	Aleea Cocsarilor	0,517	Beton asfaltic
63	22 Decembrie	0,735	Beton asfaltic, pod beton armat
64	B-dul Rusca	0,570	Beton asfaltic
65	Laminatorului	0,280	Beton asfaltic
66	Otelarilor	0,480	Beton asfaltic
67	Turnatorului	0,187	Beton asfaltic
68	B-dul Republicii	0,770	Beton asfaltic
69	Ciprian Porumbescu	0,300	Beton asfaltic
70	Gheorghe Baritiu	0,400	Beton asfaltic
71	Gradinilor	0,240	Beton asfaltic
72	Victoriei	0,949	Beton asfaltic
73	Aurel Vlaicu	0,720	Beton asfaltic
74	B-dul Decebal	0,930	Beton asfaltic
75	Chizid	1,280	Beton asfaltic
76	Nicolae Balcescu	0,762	Beton asfaltic, pavaj
77	Bicaz	0,090	Beton asfaltic
78	Parangului	0,420	Beton asfaltic
79	Oborului	0,360	Beton asfaltic+ pavaj
80	Timotei Cipariu	0,313	Beton asfaltic+pavaj
81	Popa Șapca	0,448	Pavaj+beton asfaltic
82	1 Mai	0,100	Pavaj + beton asfaltic
83	Rotarilor	3,030	Beton asfaltic
84	Simion Barnutiu	0,300	Beton asfaltic
85	Alexandru Odobescu	0,183	Beton asfaltic
86	Tudor Vladimirescu	0,478	Beton asfaltic
87	Dorobantilor	0,300	Beton asfaltic
88	Ecaterina Varga	0,298	Pavaj+beton asfaltic
89	Carpati	1,5130	Beton asfaltic+pavaj+macadam
90	Crișan	0,100	Pavaj+beton asfaltic
91	Closca	0,350	Beton asfaltic+macadam
92	B-dul Libertatii	1,130	Beton asfaltic
93	Dobrogeanu Gherea	0,167	Beton asfaltic
94	Revolutiei	0,268	Beton asfaltic
95	Ciocarliei	0,150	Beton asfaltic+beton curent
96	Mierlei	0,102	Beton de ciment
97	Parcului	0,144	Beton de ciment
98	Plata Libertatii	0,468	Beton asfaltic, pod beton armat
99	Cernei	0,161	Beton asfaltic
100	Constantin Bursan	0,426	Beton asfaltic
101	Stanga Ioan Mircea	0,264	Beton asfaltic
102	9 Mai	0,291	Pavaj+beton asfaltic

103	Pomilor	0,110	Pavaj+beton asfaltic
104	Liliacului	0,250	Pavaj+beton asfaltic
105	Castelului	0,550	Pavaj+beton asfaltic
106	Elisabeta Margineanu	0,320	Beton asfaltic
107	Mihai Eminescu	0,131	Beton asfaltic
108	Voicu Cneazu	1,118	Beton asfaltic
109	Voinii	0,514	Beton de ciment+beton asfaltic
110	Piata lancu de Hunedoara	0,130	Beton asfaltic
111	Crinilor	0,050	Macadam
112	Carierei	0,150	Macadam
113	Alecu Russo	0,325	Macadam
114	Libertatii	0,115	Macadam
115	Dragos. Voda	0,116	Macadam
116	Doinei	0,178	Macadam
117	Gheorghe Doja	0,180	Macadam
118	Romanilor	0,512	Pavaj+beton asfaltic
119	Aleea Zorilor	0,258	Beton asfaltic
120	Teilor	0,125	Macadam
121	Piata Unirii	0,142	Beton asfaltic
122	Unirii	0,050	Macadam
123	Perintei	0,354	Macadam
124	Morii	0,197	Macadam
125	Severin	0,364	Macadam
126	Dacilor	0,582	Beton de ciment
127	Furnalelor	0,790	Macadam
128	Toamnei	0,650	Pavaj+beton asfaltic
129	Bogdan Voda	0,200	Macadam
130	Constantin Negruzzi	0,216	Macadam
131	Stefan cel Mare	0,580	Beton asfaltic+pavaj
132	Dimitrie Cantemir	0,150	Beton asfaltic
133	Spatar Milescu	0,060	Macadam
134	Ioan Slavici	0,360	Macadam
135	General Magheru	0,145	Macadam
136	Dumitru Merticariu	0,250	Macadam
137	Funicularului	0,066	Macadam
138	Emil Racovita	0,105	Macadam
139	Plesului	0,190	Macadam
140	Corbului	0,125	Macadam
141	George Cosbuc	0,265	Macadam
142	Prunilor	0,115	Macadam
143	Viilor	0,300	Macadam
144	Panait Cerna	0,435	Macadam
145	Rovine	0,240	Macadam
146	Buituri	1,165	Beton asfaltic
147	Urcusului	0,350	Macadam
148	Vanatorului	0,426	Macadam
149	Aleea Viitorului	0,200	Beton asfaltic

150	Aleea Constructorului	0,125	Macadam
151	Aleea Retezat	0,134	Macadam
152	Sarmisegetuza	0,672	Beton asfaltic
153	Tomis	0,488	Beton asfaltic
154	Stejarilor	1,060	Macadam
155	Carpiniș	0,156	Macadam
156	Dr. Stanga	0,142	Macadam
157	Dr. Marinescu	0,379	Beton de ciment
158	Brazilor	0,751	Beton de ciment
159	Dr. Cantacuzino	0,143	Macadam
160	Carol Davila	0,860	Beton de ciment
161	Victor Babeș	0,570	Beton de ciment
162	Roma	0,300	Beton asfaltic+macadam
163	Cuza Voda	0,384	Macadam
164	Aleea Drum Nou	0,125	Macadam
165	Serei	1,250	Macadam
166	Latureni	1,500	Beton de ciment+macadam
167	Izvorului	0,421	Macadam
168	Vasile Parvan	0,544	Macadam
169	Pescarusului	0,273	Beton asfaltic
170	Padurii	0,514	Beton de ciment
171	Primaverii	0,708	Macadam
172	Bradet	0,620	Macadam
173	Dambului	0,204	Macadam
174	Merilor	0,106	Macadam
175	Salciei	0,203	Macadam
176	Plopilor	0,301	Macadam
177	Fagetului	0,311	Macadam
178	Grigore Preoteasa	0,902	Macadam
179	Sergent Major Traian Ciorogariu	0,304	Macadam

C.- Poduri, podețe, punți :

1.- Poduri :

Hunedoara :

- Str. E. Mărgineanu – 1 peste r.Cerna, – beton asfaltic;
- Str. C-tin Burșan – 1 peste r. Cerna – beton asfaltic;
- B-dul Libertății – 1 peste r. Cerna – beton asfaltic ;
- Str. 22 Decembrie – 1 peste r. Cerna;
- B-dul Traian – 1 peste r. Cerna – beton asfaltic;
- Str. E. Mărgineanu – 1 peste un afl. al r. Cerna – beton;
- Pestișu Mare – 1 peste r. Cerna – beton ;

2- Podețe :

Hunedoara :

- Str. E. Mărgineanu – 1 peste un afl. al r. Cerna – beton asfaltic;
- Str. Zlasti – 2 peste un afl. al r. Cerna – beton;

Pestișu Mare : 2, unul din beton, unul cu schelet metalic, peste un afl. al r.

Cerna;
Boş : 2 unul din beton și unul cu schelet metalic, peste un afl. al r. Cerna ;
Groș: 1 peste un afl. r. Cerna - beton;
Hășdat :1 din beton;
Răcăștie:1 din beton.

3- Punți :

Hunedoara – str. E. Mărgineanu - o punte suspendată din beton, peste râul „Cerna”, în zona centru vechi.

D.- Căi ferate :

- gara Hunedoara CFR deservește călători și marfă .

7.- REȚELE DE TELEFONIE :

A.- Cabluri de acces metalice = 77.871 km., din care :

a) – Distribuție primară – 3.120 km, din care :

- îngropat în canalizație – 3.020 km.

- îngropat în clădiri – 100 km.

b) – Distribuție secundară – 74.751 km., din care :

- aerian – 40.737 km;

- îngropat – 11.886 km. ;

- îngropat în canalizație – 16.160 km. ;

- îngropat în clădiri – 5.968 km

Toată rețeaua de cabluri de acces deservește un număr de 8.125.640 km perechi.

B.- instalații aferente :

- cabinete de distribuție stradale cu capacitate de 1000-2000 per. = 3 buc.

- suport rețea aeriană de acces :

- suport propriu – stâlpi de lemn – 254 buc ;

- suport închis – stâlpi beton = 1.233 buc

C.- rețea telefonie mobilă = releu Vodafone – pe bloc cu 8 etaje (13DKL, sc.K);

8.- REȚELE IMPORTANTE DE RADIO ȘI TELEVIZIUNE :

- post de televiziune – prin cablu SC „RDS & RCS” SA București (P.L. Hunedoara) str. B-dul Corvin, nr10, bl.A 4-2, ap.3 Hunedoara.

X.) locuri de adunare și cazare a populației în situații de urgență – tabere de sinistrați:

Punct de adunare și de îmbarcare

De bază - Șc. Nr. 5;

De rezervă – Colegiul „Iancu de Hunedoara”;

Punct de debarcare:

Var.I.- Căminul și Șc. Post-liceală, Șc. Gen. și căminul cultural Hășdat;

Var.II.- Dl. La Baterie, fosta cazarmă U.M. 01852;

Punct de adunare și de îmbarcare

De bază - Șc. Nr. 1;

De rezervă – Șc. Nr.7;

Punct de debarcare :

Var.I.- Colegiul E. Gojdiu, Liceul Tehnologic „Constantin Bursan”,.

Var.II- Dl. Ciuperca.

Punct de adunare și de îmbarcare

De bază - Șc. Nr. 11;

De rezervă – Șc. Nr.2;

- Punct de debarcare:

Var.I.- Colegiul Tehnic „Matei Corvin”;

Var.II- V. Seacă.
Zona Pestisu – Mare, Boş, Groş, Hăşdat, Răcăştie
<u>Punct de adunare și de îmbarcare</u> – De bază - Șc. Gen. Pestisu Mare;
De rezervă – Căminul cultural;
– De bază - Căminele culturale – Boş-Groş –Hăşdat, Răcăştie;
De rezervă – Șc. Gen;
<u>Punct de debarcare</u> :
Var.I.- Colegiul T. Lalescu, Șc. Nr. 4, Șc. Populară de Muzică.
Var.II.- Dl. Ciuperca.

**SITUAȚIA
SPAȚIILOR DE CAZARE ȘI DE PREPARARE A HRANEI**

Denumirea amplasamentului	Adresa	Nr. camere	Nr. persoane ce pot fi adăpostite	Capacități		Sursă energie
				preparare hrană	servire hrană	
Colegiul Economic E. Gojdiu	Str. Alex. Vlahuță	28	200	300	150	Gaz
Colegiul Tehnic M. Corvin	Str. Victoriei	40	150	200	200	Gaz
Lic. Tehn. C-tin Bursan	Str. Turnătorului	30	120	300	160	Gaz
Școala Post Liceală Sanitară	Str. N. Bălcescu	8	80	50	50	Gaz
Hotel Rusca	B-dul Dacia	100	170	300	180	Gaz
S.C. Transilvania Events S.A. (OT)	Str. 1 Decembrie 1918	-	-	200	200	Gaz
S.C. Prest- Alim Sid S.A.	Str. M. Viteazul	14	28	300	200	Gaz
Crucea Roșie	Str. C. Brâncuși	1	4	-	-	
Facultatea de Inginerie	Str. A. Vlaicu	45	123	150	120	Gaz
TOTAL GENERAL	-	252	847	1800	1260	

NOTĂ : - situația reprezintă posibilitățile din zonă;

– se poate folosi, în caz de nevoie cele 7 adăposturi de protecție civilă

Secțiunea a 8-a

Specific regional/local :

a)- vecinătăți, influențe, riscuri transfrontaliere:
Nu este cazul.

CAPITOLUL III

Analiza riscurilor generatoare de situații de urgență :

Secțiunea 1

Analiza riscurilor naturale :

Municipiului Hunedoara poate fi afectat de următoarele tipuri de risc:

1.1.seisme (cutremure de pământ)

- dezastre complementare cutremurelor:
- alunecări de teren
- inundații
- accidente tehnologice ce pot produce:
 - incendii
 - explozii
 - accidente chimice

1.2.alunecări de teren

1.3.incendii de mare amploare sau explozii

1.4.inundații si fenomene meteorologice periculoase

1.5. înzăpeziri, viscole, înghețuri

1.6.accidente chimice

1.7.accidente majore pe căile de comunicații si cai ferate

1.8.epidemii

1.9.epizootii

1.10.avarii la construcții hidrotehnice sau construcții magistrale

1.11.accidente majore la utilaje si instalații tehnologice periculoase

1.12.căderi de obiecte cosmice

1.13.accidente majore și avarii mari la rețelele de instalații si telecomunicații.

Localizarea riscurilor

Nr. crt.	HAZARDUL	LOCALIZARE , CARACTERISTICI
1.	Seisme (cutremure de pământ)	Regiunea epicentrală VRANCEA: sursa activă și persistentă caracter specific adâncime intermediară cu hipocentrul (focarul) la 70 ... 170 km Hațeg- în data de 08.09.2013, au avut loc un cutremur de de 4,1°, la ora 16 ⁰⁰ , cu o replică de 4,7°, la ora 16 ²²
	Dezastre complementare seismelor	

	1.1	Alunecări de teren	<i>Halda de steril SC Mittal Steel</i> – la 12.aug. 2006, datorită precipitațiilor abundente în zona halda Buituri (80 mil m ³) au apărut infiltrații de apă care au favorizat apariția alunecării dealului de steril pe o suprafață de 600 m ² , cu un volum de 2 milioane de m ³ zgură de furnal și pământ spre albia râului Cerna la cca 30 m. Fenomenul a afectat siguranța unor așezări de 12 persoane și grădini. S-a întocmit un set de măsuri pentru oprirea alunecărilor și evacuarea localnicilor din locuințele improvizate, evacuate 12 persoane.
	1.2	Lichefierii, tasări	-
	1.3	Inundații	Hunedoara, Pestișu Mare, Boș, Groș.
	1.4	Accidente tehnologice	Stațiile 220/110kV Hășdat, Pestiș, LEA 220kV, LEA 400kV.
2.		Alunecări de teren	<i>Halda de steril SC Mittal Steel</i> – la 12.aug. 2006, datorită precipitațiilor abundente în zona halda Buituri (80 mil m ³) au apărut infiltrații de apă care au favorizat apariția alunecării dealului de steril pe o suprafață de 600 m ² , cu un volum de 2 milioane de m ³ zgură de furnal și pământ spre albia râului Cerna la cca 20 m. Fenomenul a afectat siguranța unor așezări de 12 persoane și grădini. S-a întocmit un set de măsuri pentru oprirea alunecărilor și evacuarea localnicilor din locuințele improvizate, evacuate 12 persoane.
3.		Incendii de mare amploare	Stații Peco: OMV, MOL, LUKOIL, PETROM, ECO GREEN POWER, ASM OIL INVEST, ENI ROMANIA
4.		Inundații	Hunedoara, Pestișu Mare, Boș, Groș.
5.		Înzăpeziri și viscole	-
6.		Accidente chimice	-
7.		Accidente pe căile de comunicații și cai ferate	- zona municipiului Hunedoara
8.		Eșecul utilităților publice	- stațiile 220/110kV Hășdat, Pestiș, LEA 220kV, LEA 400kV.
9.		Epidemii	
10.		Epizootii	anemia infecțioasă a solipedelor.
11.		Muniție neexplodată	Pe b-dul Traian, în spate la Bl. K1, s-a găsit un ar. de cal. 45, inactiv (16.10.2012). În fosta U.M., pe str. Rotarilor, nr. 70, au fost găsite 20 grenade de exercițiu (24.02.2014).
12.		Risc biologic	Au fost găsite deșeuri medicale (seringi și resturi de medicamente-cca. 20 Kg.) în locul de joacă din spatele firmei Memory, str. Libertății – 14.07.2012

Identificarea riscurilor trebuie să permită cunoașterea mecanismelor și condițiilor de producere/manifestare a situațiilor de urgență, amploarea și efectele posibile ale acestora.

- riscuri naturale (din HGR nr. 557/2016) :

Fenomene meteorologice periculoase					Incendii de pădure	Avalanșe	Fenomene distructive de origine geologică	
Furtuni	Inundații	Tornade	Secetă	Înghiț			Alunecări de teren	Cutremure de pământ
1	2	3	4	5	6	7	8	9
		x					x	x

a1)- **Inundații** - Topire bruscă a stratului de zăpadă (depusă din ianuarie și februarie în cantitate mare) și scurgeri de pe versanți duce la creșterea bruscă a nivelului râului Cerna cu depășiri ale cotelor de apărare care are ca rezultat, de regulă în perioada aprilie - mai a anului, fenomenul producerii inundațiilor pe perioadă scurtă cu cantități mari de apă, pe suprafețele zonelor cu așezări gospodărești din apropierea torenților și pâraielor mici. Pot fi afectate: Hunedoara (30 de case), Pestișu Mare (55 de case), Boș (35 de case), Groș (25 de case)..

d1)- **Cutremure** –Ca urmare a condițiilor geografice și geologice, în municipiul Hunedoara există un risc scăzut real al manifestării acțiunilor distructive a unor cutremure de pământ, alunecări de teren și/sau dezastre complementare acestora.

Activitatea seismică

Zona seismică este o sursa activa și persistentă de cutremure de pământ cu caracter specific.

ÎN ZONA VRANCEA EXISTĂ ȘI FOCARE SEISMICE CARE PRODUC CUTREMURE DE PĂMÂNT NORMALE, INTRACRUSTALE, CU ADÂNCIMI MAI MICI DE 60 KM .

Proiecția verticală a focarelor cutremurelor vrâncene cu $M > 4$ (M – intensitatea cutremurelor pe scara Richter, magnitudinea) evidențiază două zone seismice:o zona situată în scoarța terestra cu o grosime de 38 km și înclinație 55 grade sub Carpați. Focarele se găsesc la adâncimi de 14-45 km,o zonă situată în mantaua superioară cu o grosime de 44 km și înclinație de 68 grade sub Carpați. Focarele se găsesc la adâncimi cuprinse între 40-70 km. Exista și o lacuna seismică, o zona cu un minim de activitate la adâncimi cuprinse între 40-70 km .Distribuția cutremurelor în timp cu magnitudinea $M > 4$ produse în zona Vrancea arata că cea mai importanta activitate seismică s-a observat în anii: 1940, 1941, 1942, 1948, 1959, 1977, 1990, 1992, 1994, 1997, 2002, 2003, 2005.

Analizând aceste perioade se poate concluziona că mișcările seismice manifestă tendința de a se produce în grupe sau roiuri (replicile cutremurelor din 1940 si 1977), fenomen destul de rar în domeniul cutremurelor intermediare .

Magnitudinea maxima a cutremurelor produse în regiunea VRANCEA este estimată pe baza: datelor de observație; considerațiilor seism-tectonice; corelația dintre activitatea seismică și magnitudinea maximă observată.

Activitatea seismică posibilă este definită de către: indicele de seismicitate – nr. mediu anual de cutremure de pământ cu $M > 4$; activitate de risc – nr. mediu anual de cutremure cu $M > 4$ care afectează unitatea de suprafața și indică valori deosebit de ridicate pentru regiunea VRANCEA; riscul seismic – probabilitatea de apariție a unui cutremur distrugător in regiunea VRANCEA, într-o anumita perioadă de timp.

Zonarea seismică în ROMÂNIA a fost realizată prin analiza critică a informațiilor macro-seismice în ultimii 90 de ani și studii seismice efectuate în perioada 1960 – 1992

Concluziile care reies din analiza regiunii seismice VRANCEA spun că aceasta este zona cea mai importanta dintre cele zece în ROMÂNIA, caracterizata prin :

- energia mare a cutremurelor de pământ;

- arie eliptică alungită pe direcția NE-SV, cu izo-seismele dinspre munții Carpați mai strâns distanțate;
- caracterul persistent al epicentrelor;
- perioade de revenire de 30 – 50 ani a unor cutremure violente (perioada 1800 – 1977) și o succesiune sistematică: 50 cutremure cu $M > 5$ grade pe scara Richter începând cu anul 1900;
- prezența numeroaselor fracturi superficiale;
- prezența în zona a focarelor de cutremure normale, cu adâncimi până la 60 km și factori de distribuție a energiei .

Analiza riscului seismic stabilește că există probabilitatea de 90% ca în regiunea seismică VRANCEA să se producă un cutremur de pământ cu magnitudinea maxima de cel puțin $M = 7,5$ grade pe scara Richter, în perioada anilor 1999 – 2011. Mișcarea seismică poate fi însoțită de apariția unor fluidizări, tasări, falieri, surpări, alunecări de teren (locale) datorită apelor subterane, a infiltrațiilor din apele meteorice de suprafață, care modifică capacitatea de rezistență, de forfecare a rocilor și stivelor de depuneri sedimentare.

Distanța față de zona epicentrală Vrancea este de 330 km.

Ca urmare a unui cutremur de pământ major, cu magnitudinea de $M > 7,5$ grade pe scara Richter, în municipiul Hunedoara pot apare evenimente dezastruoase provocate direct sau indirect, de către mișcarea seismică.

Aceste dezastru complementare pot apare:

- ca evenimente asociate mișcării seismice;
- în urma unor avarii sau dereglări de proces la unele instalații în care se depozitează, utilizează sau transportă substanțe periculoase: amoniac, clor, produse petroliere, gaze naturale.

Tipuri de dezastru complementare care se pot produce în municipiul Hunedoara au fost identificate ca fiind, astfel:

- alunecări de teren
- lichefierii, tasări
- inundații:
 - lucrări hidrotehnice
 - cursuri de apă
- accidente tehnologice
 - incendii
 - explozii

1.1. Alunecările de teren

Alunecările de teren nu produc pierderi și distrugeri așa de mari ca alte calamități. Ele sunt totuși periculoase putând conduce la distrugerea unor construcții prin deplasarea straturilor de roci sau prin acoperire, pot bara cursul unor ape curgătoare creând lacuri de acumulare temporare sau permanente, cu consecințele ce urmează apariției acestora sau pot produce chiar distrugerea unor baraje, prin formarea unui val puternic la pătrunderea în lac, în mod brusc a unui volum mare de rocă (Vaiont – Italia, 1963).

Alunecările de teren în țara noastră sunt destul de răspândite. Suprafața totală posibil a fi supusă alunecărilor de teren este apreciată la 900.000 hectare. În țara noastră cea mai importantă și cunoscută alunecare de teren a constituit-o deplasarea vârfului Suhardelul, bararea râului Bicz și formarea Lacului Roșu.

Alunecările de teren de mai mare amploare s-au produs în deceniul trecut la Malul cu Flori (iunie 1979) și Vârfuri (februarie 1980), ambele în județul Dâmbovița, Zemeș (1992) județul Bacău și Izvoarele (august 1993) județul Galați. În primele 3 cazuri ele au fost declanșate de precipitații puternice. Dacă alunecarea de teren de la Malul cu Flori nu a produs pierderi mari, deplasarea terenului de la Vârfuri a afectat centrul civic al localității. Au fost distruse 110 case, 21 au fost grav avariate, iar 25 hectare de teren și unele drumuri au fost

puternic degradate. Se produc datorită unor fenomene naturale sau ca urmare a unor activități umane.

Deși nu se produc pierderi și distrugereri așa de mari, sunt totuși periculoase pentru că pot duce la distrugerea unor construcții prin deplasarea straturilor de roci sau prin acoperire și pot bara cursul unor ape creând lacuri de acumulare.

Principalele caracteristici ale alunecărilor de teren specifice teritoriului național:

Adâncimea suprafeței de alunecare	<ul style="list-style-type: none"> • de suprafață; < 1 m • de mică adâncime; = 1-5 m • adânci; = 5-20 m • foarte adânci > 20 m
Viteza de alunecare	<ul style="list-style-type: none"> extrem de rapidă; > 3 m/s foarte rapidă; = 3 m/s-0,3 m/min rapidă; = 0,3 m/min-1,5 m/zi moderată; = 1,5 m/zi-1,5 m/lună lentă; = 1,5 m/lună-1,5 m/an foarte lentă; = 1,5 m/an-0,06 m/an extrem de lentă. < 0,06 m/an
Distanța de deplasare	<ul style="list-style-type: none"> alunecări propriu-zise; alunecări tip curgeri de teren.
Distanța de evoluție a alunecării pe versant	<ul style="list-style-type: none"> alunecări deplasive de la baza versantului în direcția opusă deplasării acumulatorului – deci caracter regresiv. Alunecări detrusive – evoluție în direcția acumulatului de alunecare – caracter progresiv.

1.2. - Lichefierile și tasările se produc, de regula, în zonele de depozite afânate și/sau de materiale necoezive care au umiditate redusă.

- «potrivit hărții de zonare seismică din normativul p.100-92, județul Hunedoara se află în zona „F”, corespunzătoare gradului seismic minim 6. – nu sunt construcții sau clădiri încadrate în clase de risc seismic».

Secțiunea a 2-a

Analiza riscurilor tehnologice :

- riscuri tehnologice (HGR nr. 557/2016) :

Accidente, avarii, explozii și incendii				Poluare Ape	Prăbușiri de construcții	Eșecul utilităților publice	Căderi de obiecte din atmosferă / cosmos	Muniție neexplo- dată
Industria	Transp. și depozitare produse periculoase	Trans- porturi	Nucleare					
1	2	3	4	5	6	7	8	9
x	x	x		x	x	x	x	x

a)- industriale :în conformitate cu Hotărârea Guvernului nr. 804 din 2007 privind controlul activităților care prezintă pericol de accidente majore în care sunt implicate substanțe periculoase , în cadrul municipiului Hunedoara nu au fost identificați operatori economici care constituie obiective surse de risc minor.

b)- transport și depozitare de produse periculoase:

Operatorii care utilizează substanțe periculoase sunt SC ECOSID SA, SC VASCO IND SRL, SC OVIMAR METAL COMPANY SRL, SC REMATINVEST SRL, Transporturile se fac de SC EUROCARD 2000 SRL loc. Hereclean jud. Sălaj, SC EPC EXPLO ROMÂNIA Srl Cluj Napoca , punct de lucru HĂȘDAT și S.C.IDENTIY Internațional SRL Ilfov, pe rutele stabilite de transportatori și avizate de I.J.S.U..

c)- nucleare : nu intrăm în zona de planificare la urgențe pentru risc nuclear. Cea mai apropiată centrală atomo-electrică este cea din Ungaria, situată pe Dunăre, în localitatea Pecs. În situația producerii unui accident nuclear în această locație, se aplică procedurile stabilite prin Planul de intervenție la urgență radiologică, plan care se află la nivelul județului și care conține detalii legate de dispunerea surselor, forțelor și mijloacelor de intervenție, colaborarea dintre instituții, măsuri și proceduri.

d)- riscuri de poluare a apelor :

Nr. crt.	Unitatea	Sursa de poluare	Zone care pot fi afectate
1	S.C. ARCELOR MITTAL HUNEDOARA SA	- halda de zgură Buituri (în exploatare de SC GRAMPET SA și SC SLAG PROCESSING SERVICE)	Râul Cerna

e)- prăbușiri de construcții, instalații sau amenajări,

f)- eșecul utilităților publice ,

g)- căderi de obiecte din atmosferă sau cosmos,

h)- muniție neexplodată – pe teritoriul municipiului s-a asanat muniții neexplodate, găsite în albia râului Cerna în zona str. E Mărgineanu.

Secțiunea a 3-a

Analiza riscurilor biologice :

Epidemii

Secții de boli contagioase

- S.B.C. – Spitalul Municipal Hunedoara,
- Laboratoare de analize microbiologice:***
- Laborator Microbiologie – Compartiment Exterior Hunedoara (ASP Hunedoara) ,
- Laboratoare private de analize medicale care manipulează produse biologice:***
- S.C. „Centrul Medical ARMEDICA” Hunedoara,
 - S.C. „Fedora Medcom” SRL Hunedoara
 - S.C. „Micropoliclinica Steaua”SRL Hunedoara
 - SC Axa Medical SRL Hunedoara
 - SC Robisan SRL Hunedoara
 - SC Pro Vita Medical SRL Hunedoara

Principalele măsuri care se iau sunt:

Supravegherea asanării zonelor afectate de dezastru;
Intensificarea măsurilor sanitare epidemice;
Controlul surselor de apă potabilă, al depozitării, preparării și distribuirii alimentelor;
Distrușterea vectorilor de boli transmisibile;
Controlul îndepărtării rezidurilor lichide și solide;
Controlul stării igienice și al asigurării medicale în taberele de sinistrați;
Urmărirea evoluției afecțiunilor la victimele dezastrului și sprijinirea recuperărilor cât mai grabnice;

EPIZOOTII:

- Gestionarea și managementul măsurilor de protecție și intervenție în caz de epizootii sunt asigurate de Direcția Sanitar - Veterinară Hunedoara.

În cazul unor dezastru de mari proporții și lungă durată pot apărea și evolua următoarele boli (la animale) care se pot transforma în epizootii: febra aftoasă , antraxul.

Personalul sanitar-veterinar este pregătit pentru asigurarea gestionării și managementului tuturor acțiunilor.

În colaborare cu Direcția de Sănătate Publică sunt stabilite și măsurile profilactice și de intervenție urgentă în cazul apariției bolilor infecto-contagioase transmisibile de la animal la om.

În ultimii 15 ani nu s-au produs epizootii pe arii extinse care să poată fi considerate risc și care să necesite măsuri speciale.

Principalele măsuri care se iau sunt:

Supravegherea asanării zonelor afectate de dezastru;
Intensificarea măsurilor sanitare epizootice;
Controlul surselor de apă potabilă, al depozitării, preparării și distribuirii alimentelor;
Distrușterea vectorilor de boli transmisibile;
Controlul îndepărtării rezidurilor lichide și solide;

Colonii de muncitori – nu sunt.

Zone locuite paupere, fără utilități publice :

Nu au existat în anul 2017 poluări accidentale ale surselor de apă utilizate în vederea potabilizării.

Secțiunea a 4-a

Analiza riscurilor de incendiu :

Riscul producerii de incendii, este următorul :

la case și gospodăriile populației = 38 % ;

la pajiști = 33 % ;

la păduri = 0 %

la obiective industriale = 3 %

la autovehicule = 6 %

alte situații = 42 %

Incendiile la case și anexe gospodărești au frecvența mai mare în perioada sezonului rece, când se fac focuri în sobe, la pajiști și resturi vegetale în perioada de primăvară, la păduri în perioada de vară.

Municipiul dispune de 117 de hidranți, din care 103 operativi, iar restul de 14 sunt defecti.

Există la toți operatorii economici și instituții publice, echipe de PSI, materiale și utilaje, în funcție de importanța acestora.

Secțiunea a 5-a

Analiza riscurilor sociale :

Dezastrele naturale sau provocate de oameni abundă în timp și spațiu. Atât supraviețuirii, cât și echipele de intervenție sunt supuși unui stres puternic care în multe împrejurări, poate lăsa traume psihice asupra celor în cauză.

Imaginile dezastrului sunt adesea șocante provocând o stare de emoție puternică cu un impact negativ asupra comportamentului și funcționalității fiziologice. Emoțiile traduc o relație specifică între oameni și situație , ele pot fi declanșate de o împrejurare reală sau de una imaginată. Intensitatea emoțiilor este foarte variată, câteodată ea zguduie întregul organism.

Cu ocazia manifestărilor periodice cu afluență mare de public, nu au avut loc evenimente care să pericliteze viața socială a comunității. Zonele de risc crescut sunt zonele aglomerate cum ar fi : centru civic, Spitalul municipal, Stadionul Michael Klein, centrele comerciale (Kaufland, Lidl, Profi, Supeco, Penny, etc.)

Secțiunea a 6-a

Analiza altor tipuri de riscuri :

Obiective sursă de risc la lucrări hidrotehnice :

- Barajul de acumulare **CINCIȘ** – Aflat la 7 km de HUNEDOARA, 3 km în amonte de loc. Teliuc 375 m în amonte de confluența cu Runcul, poate afecta localitățile Teliuc, Hunedoara, Peștiș, Bârcea, Cristur, Sântuhalm, Sântandrei, precum și Administrația publică, populația, unitățile de învățământ. Obiectivele care ar putea fi afectate, SC ARCELOR MITTAL SA, , SC ICSH SA, SC DAR DRAXLMAIER AUTOMOTIVE SRL, SC SUCCES CONF SA., SC APAPROD SA.

CAPITOLUL IV Acoperirea riscurilor

Secțiunea 1

Conceptia desfășurării acțiunilor de protecție-intervenție :

Monitorizarea, evidența. gestionarea și evaluarea riscurilor, organizarea și desfășurarea intervenției la producerea unor tipuri de risc pe teritoriul municipiului Hunedoara:

- revine conform H.G. nr. 1489/2004, 1490/2004, 1491/2004 Inspectoratului pentru Situații de Urgente Județean prin Centrul Operațional, Comitetului Județean pentru Situații de

Urgenta prin Secretariatul Tehnic Permanent care funcționează pe lângă Centrul Operațional din cadrul Inspectoratului Județean pentru Situații de Urgență și prin grupurile de suport tehnic pe tipuri de risc care funcționează pe lângă Comitetul Județean pentru Situații de Urgență, iar la nivel local revine Comitetului Local pentru Situații de Urgență, centrului operativ cu activitate temporară și specialiștilor din cadrul comisiilor locale și consultanților tehnici.

La agenți economici, instituții publice și societăți comerciale acoperirea riscurilor privind monitorizarea, evaluarea, evidența intra în competența conducătorilor acestora ajutați de către specialiști și inspectori de specialitate pe linia situațiilor de urgență.

La nivelul Comitetului județean pentru situații de urgență, a Inspectoratului pentru Situații de Urgență județean și a comitetelor locale pentru situații de urgență s-a stabilit un flux informațional decizional pentru informare și raportare a situațiilor de risc produse pe teritoriul de competență în conformitate cu fluxul stabilit la nivelul Sistemului Național de Management al Situațiilor de Urgență.

(1.) Evitarea manifestărilor riscurilor, reducerea frecvenței de producere ori limitarea consecințelor acestora, se realizează prin următoarele acțiuni:

a)- monitorizarea permanentă a parametrilor meteo, seismici, de mediu, hidrografici, etc. și transmiterea datelor la autoritățile competente;

b)- activități preventive ale C.L.S.U. și autorităților publice, pe domenii de activitate

c)- informarea populației asupra pericolelor specifice municipiului Hunedoara și asupra comportamentului de adoptat în cazul manifestării unui pericol;

Înștiințarea, avertizarea, pre-alarmarea și alarmarea se realizează în scopul evitării surprinderii și a luării măsurilor privind adăpostirea populației, protecției bunurilor materiale, precum și pentru limitarea efectelor dezastrelor, atacurilor din aer și ale acțiunilor militare.

Înștiințarea reprezintă activitatea de transmitere a informațiilor autorizate despre iminența producerii sau producerea dezastrelor și/sau a conflictelor armate către autoritățile administrației publice centrale sau locale, după caz, și cuprinde:

înștiințarea despre iminența producerii sau producerea unor dezastre;

înștiințarea despre pericolul atacului din aer;

înștiințarea despre utilizarea mijloacelor chimice, biologice, nucleare, radiologice, convenționale și neconvenționale.

Înștiințarea se realizează de Inspectoratul General pentru Situații de Urgență sau de Serviciile de urgență profesionale (Inspectoratul pentru Situații de Urgență Județean Hunedoara), după caz, pe baza informațiilor primite de la structurile care monitorizează sursele de risc sau de la populație, inclusiv prin Sistemul național unic pentru apeluri de urgență.

Mesajele de înștiințare despre pericolul atacurilor din aer vizează introducerea situațiilor de alarmă aeriană și încetarea alarmei și se introduc pe baza informațiilor primite de la Statul Major al Forțelor Aeriene, conform protocoalelor încheiate în acest sens.

Mesajele de înștiințare despre iminența producerii sau producerea unor dezastre vizează iminența declanșării sau declanșarea unor tipuri de risc.

Mesajele despre utilizarea mijloacelor chimice, biologice, nucleare, radiologice, convenționale și neconvenționale vizează pericolul contaminării, direcția de deplasare a norului toxic și se transmit pe baza datelor și informațiilor primite de la Statul Major General și structurile specializate din cadrul categoriilor de forțe armate, pe baza planurilor de cooperare încheiate conform legislației în vigoare.

Avertizarea constă în aducerea la cunoștința populației a informațiilor despre iminența producerii sau producerea unor dezastre și se realizează de către autoritățile administrației publice centrale sau locale, după caz, prin mijloacele de avertizare specifice, pe baza înștiințării de la structurile abilitate.

Pre-alarmarea reprezintă activitatea de transmitere către autoritățile publice centrale și

locale a mesajelor/semnalelor/informațiilor despre probabilitatea producerii unor dezastre sau a atacurilor din aer.

Pre-alarmarea se realizează de Inspectoratul General pentru Situații de Urgență și de Serviciile de urgență profesionale (Inspectoratul pentru Situații de Urgență Județean Hunedoara), după caz, pe baza informațiilor primite de la Statul Major al Forțelor Aeriene, și de la structurile specializate din cadrul categoriilor de forțe armate, pe baza planurilor de cooperare întocmite în acest sens, precum și de la structurile care monitorizează sursele de risc.

Alarmarea populației reprezintă activitatea de transmitere a mesajelor despre iminența producerii unor dezastre sau a unui atac aerian și se realizează de către autoritățile administrației publice centrale ori locale, după caz, prin mijloace de alarmare specifice, pe baza înștiințării de la structurile abilitate.

Alarmarea trebuie să fie oportună, autentică, stabilă și să asigure în bune condiții prevenirea populației:

- **oportună** – dacă asigură prevenirea populației în timp scurt și se realizează prin mijloace și sisteme de alarmare care să poată fi acționate imediat la apariția pericolului atacurilor din aer sau producerii unor dezastre.

- **autentică** – transmiterea semnalelor destinate prevenirii populației se realizează prin mijloace specifice de către personalul stabilit prin decizii ale președinților comitetelor pentru situații de urgență.

- **stabilă** – prevenirea populației și operatorilor economici se realizează în orice situație creată și se obține prin:

- menținerea mijloacelor de alarmare în permanență stare de funcționare;
- folosirea mai multor tipuri de mijloace de alarmare care să se bazeze pe surse energetice diferite de funcționare: rețea industrială, grupuri electrogene, acumulate, aer comprimat, abur, carburanți etc;

- verificarea periodică a dispozitivelor de acționare a mijloacelor de alarmare afectate în urma dezastrelor;

- intensitatea acustică a semnalelor de alarmare să fie cu cel puțin 6-10 dB mai mare decât zgomotul de fond.

Mesajele de avertizare și alarmare se transmit obligatoriu, cu prioritate și gratuit prin toate sistemele de telecomunicații, posturile și rețelele de radio și de televiziune, inclusiv prin satelit și cablu, care operează pe teritoriul României, la solicitarea președinților comitetelor pentru situații de urgență.

În cazul producerii unor dezastre, folosirea mijloacelor de alarmare se realizează cu aprobarea primarului municipiului Hunedoara ori a conducătorului instituției publice sau operatorului economic implicat, după caz, sau a împuterniciților acestora.

Folosirea mijloacelor tehnice de alarmare în alte scopuri decât cele pentru care sunt destinate este interzisă

Sistemul de înștiințare, avertizare și alarmare la localități, instituții publice și operatori economici se verifică periodic prin executarea de antrenamente și exerciții.

Realizarea înștiințării, avertizării și alarmării în diferite situații.

SITUAȚIILE DE PROTECȚIE CIVILĂ

1) **„PREALARMA AERIANĂ”**, reprezintă situația în care se iau măsuri pentru prevenirea organelor autorităților administrației locale, a garnizoanei militare, instituțiilor publice, operatorilor economici despre posibilitatea atacurilor din aer potrivit schemei cu organizarea și asigurarea înștiințării.

2) „**ALARMA AERIANĂ**”, reprezintă situația de protecție civilă la care se încetează activitatea publică; angajații și ceilalți cetățeni se adăpostesc, se opresc activitățile de producție cu excepția unor unități de transport feroviar, de telecomunicații, secțiilor de producție, instalațiilor și agregatelor a căror funcționare nu poate fi întreruptă, precum și exploatărilor miniere (în sectoarele unde activitatea se desfășoară subteran). Pe timp de noapte se aplică regimul de camuflare a luminilor.

3) „**ALARMĂ LA DEZASTRE**” reprezintă situația de protecție civilă ce se introduce în cazul iminenței sau producerii unor dezastre pentru limitarea urmărilor acestora și punerea în aplicare a planurilor special întocmite în acest scop.

4) La „**ÎNCETAREA ALARMEI AERIENE**”, se reiau activitățile publice și de producție, în funcție de evoluția situației aeriene și de stadiul acțiunilor de limitare și înlăturare a urmărilor atacurilor inamicului.

INFORMAREA POPULAȚIEI DESPRE PERICOLUL UNOR ATACURI ȘI DESPRE URMĂRILE ACESTORA, PRECUM ȘI DESPRE MĂSURILE ȘI REGULILE DE COMPORTARE SE VA REALIZA ȘI PRIN POSTURILE DE RADIO-TELEVIZIUNE LOCALE ȘI MASS-MEDIA.

Alarmarea cetățenilor și salariaților, operatorii economici și instituțiile municipiului Hunedoara se execută prin folosirea sistemului de alarmare compus din:

- 21 sirene electrice acționate centralizat, o sirenă electronică acționată centralizat din dotarea municipiului și 2 sirene electrice SC ARCELOR MITTAL STEEL SA;
- clopote existente în localitatea și satele aparținătoare municipiului.

Pentru alarmarea populației sunt stabilite următoarele semnale de alarmă:

- „**ALARMA LA DEZASTRE**” - 5 sunete (impulsuri) a 16 secunde fiecare cu pauză de 10 secunde între ele – pentru situațiile de inundații, alunecări de teren, incendii de mari proporții, N.B.C.,etc;

- „**ÎNCETAREA ALARMEI**” - sunet continuu cu durata de 2 minute.

După introducerea semnalelor de alarmă, Comitetul Local pentru situații de Urgență va transmite comunicări cu măsurile urgente ce trebuie aplicate de către populație prin portavoce, prin posturile locale de radio și televiziune inclusiv prin mass-media. Sistemul de înștiințare și alarmare a municipiului reprezintă în totalitatea mijloacelor de comunicații fixe, mobile și portabile, interconectate în diferite medii de comunicații precum și mijloace de alarmare, care asigură nevoile de informare, atenționare, avertizare și alertare. Sistemul are în componența mijloace de comunicații și alarmare de la nivelul localității urbane și rurale, infrastructura de comunicații.

Pentru lucrări de dezvoltare și/sau completare a sistemului de înștiințare-alarmare pe teritoriul municipiului vor fi întocmite studii de audibilitate, fezabilitate și proiecte tehnice de către instituțiile abilitate să execute astfel de lucrări. Dotarea cu sisteme de alarmare se realizează la propunerile inspectoratului județean, prin finanțare de către consiliul local. Pentru operatorii economici, responsabilitatea revine ministerelor și celorlalte organe de specialitate ale administrației publice centrale, precum și conducătorilor acestora. În scopul evitării declanșării accidentale a sistemelor și mijloacelor de alarmare, Comitetele local pentru situații de urgență împreună cu operatorii de specialitate iau măsuri pentru: asigurarea securității mijloacelor sau elementelor din compunerea sistemelor de alarmare; instalarea filtrelor electrice de siguranță la circuitele telefonice de acționare a mijloacelor de alarmare; accesul unui număr strict limitat de persoane care să acționeze nemijlocit mijloacele de alarmare; verificarea și întreținerea periodică a acestora, cunoașterea și respectarea întocmai a prevederilor instrucțiunilor și regulilor de exploatare de către personalul care acționează sau întreține sistemele/mijloacele de alarmare.

REGULI OBLIGATORII DE COMPORTARE ÎN CAZUL SITUAȚIILOR DE URGENȚĂ :

(1.) Activitățile preventive planificate, organizate și desfășurate în scopul acoperirii riscurilor, sunt :

- a)- controale și inspecții de prevenire ;
- b)- avizare/autorizare de securitate la incendiu și protecție civilă ;
- c)- acordul ;
- d)- asistență tehnică de specialitate ;
- e)- informare preventivă ;
- f)- pregătirea populației ;
- g)- constatarea și sancționarea încălcărilor prevederilor legale.

(2.) Planurile de intervenție vor cuprinde informații referitoare la :

- a)- categoriile de servicii de salvare/intervenție în caz de urgență și amplasarea unităților operative ;
- b)- încadrarea și mijloacele de intervenție și protecție a personalului/populației pentru fiecare tip de risc, pe categorii de forțe și mijloace, cum sunt : autospecialele de lucru cu spumă și apă, alte tipuri de autospeciale, servanți pompieri, asistenți, etc. ;
- c)- zona de acoperire a riscurilor ;
- d)- timpii de răspuns, cuantificați de comisia IJSU ;
- e)- activitatea operațională, prin prezentarea detaliată a ponderii intervențiilor la incendii ; asistența medicală de urgență, reanimare și descarcerare; deblocări/salvări de persoane, salvări de animale, etc. ;
- f)- alte informații considerate necesare .

MODUL DE TRECERE LA APLICAREA PLANULUI DE ACOPERIRE A RISCURILOR PRIVIND ORGANIZAREA ȘI DESFĂȘURAREA INTERVENȚIEI PE TIPURI DE RISCURI CE SE POT PRODUCE PE TERITORIUL MUNICIPIULUI HUNEDOARA

La nivelul județului organizarea, conducerea și desfășurarea intervenției revine nemijlocit Centrului Operațional din cadrul Inspectoratului pentru Situații de Urgență județean care dispune de servicii profesionale pentru situații de urgență la nivelul inspectoratului compuse din pompieri și protecție civilă, formațiune logistică, asistență tehnică, servicii publice voluntare pentru situații de urgență la nivelul municipiilor, orașelor, comunelor, instituțiilor publice și agenților economici, tehnica și mijloace de intervenție.

Intervenția pe tipuri de riscuri la nivelul municipiului Hunedoara se execută cu următoarele forțe și mijloace conform fișelor de obiectiv:

CUTREMUR

1. Serviciu voluntar pentru situații de urgență

categorii de personal: 80

autospeciale: -

mijloace de transport: 2

utilaje:- 1

2.Servicii profesionale pentru situații de urgență

categorii de personal: 85

autospeciale de stins incendii, descarcerare și salvări de la înălțimi: 5

autospeciala pirotehnică: -
autosanitare: -
echipa de căutare salvare: 3
3. Poliția municipiului:
categorii de personal: 121
autospeciale: 1
autoturism transport: 6
4. Poliția Locală
categorii de personal: 12
autoturisme : 3
5. Serviciul de ambulanță Hunedoara
personal specializat: 6
autosanitare: 4
6. Filiala de Crucea Roșie
asistente de Crucea Roșie: 10
autoturisme: -
7. Direcția de sănătate publică Hunedoara
medici asistenți: 125
autosanitare: -
echipa mobilă antiepidemică: -
Spitale: 1 cu 640 paturi
8. Transport și distribuția de energie electrică
autospeciale de intervenție: 2
personal de specialitate: 10 (2 echipe transport și 2 echipe distribuție)
9. Sectorul de exploatare gaze naturale
autospeciale de intervenție: 3
echipe cu personal de specialitate: 3
10. SC PRO-SERV SA
autovehicule și basculante de transport cu remorci: 3
utilaje: 7
personal specializat(mecanici,): 21
11. Salvamont
categorii de personal: 4
echipe: 1
autoturism transport:1
autosanitare: 1
ATV cu roți și șenile : 1
barcă cu motor 10 persoane: 1
tărgi speciale: 4

INCENDII DE MASĂ DE PĂDURE

1. Serviciu voluntar pentru situații de urgență
categorii de personal: 80
autospeciale: -
surse de apă: 20
echipe de pădurari: 3
2. Servicii profesionale pentru situații de urgență
categorii de personal: 85
autospeciale de stins incendii, descarcerare și salvări de la înălțimi: 5
autospeciala pirotehnică: -
autoturism de transport: 1

echipa de căutare salvare: 3
3. Politia municipiului:
categorii de personal: 121
echipaje de politie: 6
4. Poliția Locală:
categorii de personal: 8
autoturisme : 3
5. Filiala de Cruce Roșie Hunedoara
echipaje de acordare a primului ajutor: 2
autoturisme: -
6. Direcția de sănătate publică Hunedoara
medici asistenți: 125
autosanitare: 3
Spitale: 1 cu 612 paturi
Secția chirurgie plastica: 1
7. Distribuția de energie electrica Hunedoara
autospeciale de intervenție: 2
personal de specialitate: 7
8. Sectorul de exploatare gaze naturale
autospeciale de intervenție: 3
echipe cu personal de specialitate: 3

ALUNECĂRI DE TEREN

1. Serviciul voluntar pentru situații de urgență
categorii de personal: 80
autovehicule de transport si basculante: 2
utilaje: - 1
2. Servicii profesionale pentru situații de urgenta
categorii de personal: 85
autocamioane transport persoane si materiale: 1
echipe de căutare-salvare 3
corturi: 4
3. Politia municipiului:
echipaje de politie: 6
polițiști: 24
4. Filiala de Cruce Roșie Hunedoara
echipaje de acordare a primului ajutor: 2
corturi: -
5. Poliția Locală:
categorii de personal: 10
autoturisme : 2
6. Serviciul de ambulanta Hunedoara
personal specializat: 6
autosanitare: 3
7. Distribuția de energie electrica Hunedoara
autospeciale de intervenție: 2
personal de specialitate: 7
8. Sectorul de exploatare gaze naturale
autospeciale de intervenție: 3
echipe cu personal de specialitate: 3
9. Salvamont
categorii de personal: 3

echipe: 1
autoturism transport:1
autosanitare: 1
ATV cu roți și șenile : 1
barcă cu motor 10 persoane: 1
tărgi speciale: 4

INUNDAȚII

1. Serviciul voluntar pentru situații de urgență
categorii de personal: 80
utilaje: 1
saci cu nisip:500
snopi cu fascine: -
funii: -
unelte pentru intervenție:40
motopompă: 7
lanterne tip arcaș (de cap): 12
2. Servicii profesionale pentru situații de urgență
categorii de personal: 85
autospeciale de evacuarea apei: 4
motopompă: 1
reflectoare: 4
corturi comandament: 2
autovehicule de transport: 1
3. Poliția municipiului:
cate un echipaj de poliție la localitate și fiecare sat
4. Poliția Comunitară
categorii de personal: 10
autoturisme : 2
5. Serviciul de ambulanță Hunedoara
personal specializat: 6
autosanitare: 3
6. Administrația de drumuri și poduri Hunedoara
specialiști, ingineri, tehnicieni: 15
utilaje: 5
autovehicule de transport persoane și materiale: 2
7. Distribuția de energie electrică Hunedoara
echipe specializate de intervenție: 2
autospeciale de intervenție: 2
8. Sectorul de exploatare gaze naturale
autospeciale de intervenție: 3
echipe cu personal de specialitate: 3
9. Salvamont
categorii de personal: 18
echipe: 6
autoturism transport:1
autosanitare: 1
ATV cu roți și șenile : 1
barcă cu motor 10 persoane: 1
tărgi speciale: 4

ACCIDENTE CHIMICE ȘI PE CĂILE DE COMUNICAȚII

1. Serviciul voluntar pentru situații de urgență
echipa NBC: -
autovehicule de transport: 2
utilaje: 1
2. Servicii profesionale pentru situații de urgență
autospeciale de stins incendii și descarcerare: 4
autovehicule de transport: 1
barcă cu motor: 2
motopompă: 1
3. Poliția municipiului:
echipaje de poliție: 6
4. Poliția Comunitară
categorii de personal: 10
autoturisme : 2
5. Serviciul de ambulanță
personal specializat: 6
autosanitare: 3
6. Direcția de sănătate Hunedoara
personal specializat: 6
echipa mobilă anti-epidemică: 1

ÎNZĂPEZIRI, VISCOLE ȘI ÎNGHEȚ

1. Serviciul voluntar pentru situații de urgență
personal din serviciile voluntare pentru situații de urgență: 80
utilaje de deszăpezire: -
autospeciale: -
echipe logistice: 2
2. Servicii profesionale pentru situații de urgență
echipe de salvare: 3
personal profesionist: 85
autospeciale: 4
autovehicule de transport: 1
echipa logistică: 1
3. Poliția municipiului:
echipaje de poliție: 6
polițiști: 24
4. Poliția Comunitară
categorii de personal: 10
autoturisme : 2
4. Filiala de cruce roșie Hunedoara
echipe de acordare a primului ajutor: 1
autosanitare: -
5. Serviciul de ambulanță Hunedoara
personal specializat: 6
autosanitare: 3
6. Direcția de sănătate Hunedoara
personal specializat: 15
echipa mobilă: 1
7. Secția de Drumuri Naționale
personal specializat: 10
autospeciale deszăpezire: 5
utilaje: 5

8. Administrația de Drumuri și Poduri Hunedoara

personal specializat: 7

autospeciale deszăpezire: 6

utilaje de deszăpezire: 8

autovehicule de transport: 4

9. Distribuția de energie electrică Hunedoara

echipe specializate de intervenție: 2

autospeciale de intervenție: 2

10. Sectorul de exploatare gaze naturale

autospeciale de intervenție: 3

echipe cu personal de specialitate: 3

11. Salvamont

categorii de personal: 18

echipe: 6

autoturism transport: 1

autosanitare: 1

ATV cu roți și șenile : 1

barcă cu motor 10 persoane: 1

târgi speciale: 4

Celelalte tipuri de risc : epizootii, epidemii intră în competența Direcției Specifice de Sănătate Publică, Direcției Veterinare, Direcției Agricole specializate în domeniu.

GESTIONAREA TIPURILOR DE RISC ÎN SITUAȚII DE DEZASTRE MODUL DE TRECERE LA APLICAREA PLANULUI DE ANALIZĂ ȘI ACOPERIRE A RISCURILOR

A. Situațiile de aplicare a planului pe teritoriul municipiului Hunedoara sunt determinate de producerea unuia din tipurile de dezastre exemplificate.

B. În funcție de natura și urmările riscurilor produse pe teritoriul municipiului, cu acordul prefectului Comitetul Local pentru situații de urgență declară STAREA DE ALERTĂ.

C. Ordinul pentru trecerea la aplicarea planului va fi transmis Comitetului Local pentru Situații de Urgență de către Comitetul Județean pentru Situații de Urgență prin mijloace fir, radio și mass-media.

Ordinul pentru trecerea la aplicarea măsurilor prevăzute în plan va fi primit sub forma expresiei: "CALAMITATE NATURALA" urmată de natura evenimentului, data, ora și locul producerii acestuia.

Despre locul producerii, data, ora, urmările dezastrului și măsurile luate pe teritoriul municipiului (operatorului economic) se va raporta imediat, telefonic, de către Președintele Comitetului Local pentru Situații de Urgență, Centrul Operațional Județean, și Președintelui Comitetului Județean pentru Situații de Urgență.

D. Principalele măsuri de protecție

D.1. Măsurile de prevenire se vor lua în raport cu tipul de dezastru și constau în:

- asigurarea înștiințării personalului de conducere de la toate eșaloanele, în raport de natura dezastrelor, despre evoluția fenomenelor și factorilor supravegheați;

- alarmarea populației despre pericolul iminent al producerii unui anumit tip de dezastru care se execută potrivit schemelor de înștiințare și alarmare din cadrul planurilor de protecție și intervenție întocmite pe tipuri de dezastru;

- pregătirea organelor de conducere, serviciile publice voluntare pentru situații de urgență și populației privind modul de comportare și acțiune, în raport de natura riscurilor ce se pot produce pe teritoriul județului (localităților, operatorilor economici);

- asigurarea serviciului de permanentă la:

- instituții publice și operatori economici.

- asigurarea schimbului reciproc de date și informații cu unitățile militare: Inspectoratul de Poliție Județean, Inspectoratul de Jandarmi Județean și alte organe

administrativ-teritoriale, cu comitetele locale pentru situații de urgență din localitățile vecine.

D.2. Măsurile de protecție a populației, colectivităților de animale și bunurilor materiale pe timpul dezastrelor:

Măsurile de protecție a populației, colectivităților de animale, silozurilor, surselor principale de apă, depozitelor de produse agroalimentare, bunurilor patrimoniului cultural-național și altor bunuri materiale se vor realiza diferențiat în raport de natura și amploarea dezastrelor.

D.2.1. Măsurile de protecție pe timpul producerii dezastrelor se vor realiza astfel:

- înștiințarea personalului de conducere despre pericolul creat, precum și alarmarea populației (în situații posibile) din zonele periclitate, prin:

- sistemul de înștiințare al Inspectoratului pentru Situații de Urgență,
- sistemul de alarmare al localității și a operatorilor economici compus din: 21 sirene electrice centralizate, o sirenă electronică centralizată și 2 sirene de la Arcelor Mittal Steel .

Protecția individuală în cazul accidentului chimic sau nuclear se realizează astfel:

- cu mijloace speciale de protecție pentru personalul serviciilor publice voluntare pentru situații de urgență ;

- cu măști contra gazelor pentru personalul de conducere al operatorilor economici, instituțiilor publice și al serviciilor private de la localități și operatori economici;

- cu măști contra gazelor (contra cost) pentru 5% din populația urbană și respectiv 2% pentru populația din mediul rural;

- cealaltă parte a populației din mediul urban și rural care nu are asigurate măști contra gazelor își realizează protecția individuală cu mijloace simple.

- protecția colectivă prin adăpostire, în caz de accident chimic sau nuclear se realizează astfel:

- în adăposturi de protecție civilă cu filtro-ventilație ;

- în încăperi etanșe cealaltă parte a populației din mediul urban și din mediul rural.

- protecția N.B.C. a colectivităților de animale și a bunurilor materiale se realizează potrivit planurilor întocmite în acest scop de către Direcția Sanitar – Veterinară.

D.2.2. După producerea dezastrelor se realizează următoarele măsuri:

- cercetarea obiectivelor și localităților afectate potrivit prognozelor arătate în planurile de protecție și intervenție întocmite pe tipuri de dezastre;

- intrarea în acțiune, după caz, a echipelor de cercetare de specialitate care sunt implicate în aplicarea planului de intervenție. Datele și informațiile se transmit prin mijloacele de transmisiuni proprii la Secretariatul tehnic permanent al Comitetului Județean pentru Situații de Urgență care funcționează în cadrul Instituției Prefectului și Inspectoratului pentru Situații de Urgență Județean la telefoanele: 0254-211850, 211439; Fax.0254-215010, 215099 și 0254/214221 și la telefonul special 112, 982;

- evacuarea populației, colectivităților de animale și bunurilor materiale se execută din zonele contaminate chimic sau radioactiv, precum și în aval de baraje sau din zonele inundabile ale cursurilor de apă. Raioanele de evacuare, mijloacele de transport necesare și alte date sunt menționate în „ Planul de evacuare în caz de situații de urgență”.

Controlul și supravegherea contaminării radioactive sau chimice în zonele de acțiune se realizează astfel:

- în zona de acțiune a norului se execută de către întreprinderile pe teritoriul cărora s-a produs accidentul;

- pe urma norului se execută de către serviciile voluntare pentru situații de urgență a agentului economic precum și de formațiile specificate în plan și stabilite de Inspectoratul Județean pentru Situații de Urgență.

- controlul calității surselor de apă se va realiza de către Centrul de Medicina Preventivă Hunedoara;

- controlul calității produselor agroalimentare și furajelor se va realiza de către

Direcția sanitar-veterinara Hunedoara si Direcția agricolă;

- controlul radiobiologic al populației se va realiza de către Centrul de Medicina Preventiva Hunedoara;

Introducerea restricțiilor de circulație în zonele afectate și de consum a apei sau alimentelor supuse contaminării se realizează, astfel:

- Poliția municipiului interzice circulația pe șoselele și drumurile publice din zona de acțiune a norului;

- prin stațiile de radioficare, mijloacele de radioamplificare ale Politiei, se transmit comunicate către populație, privind modul de comportare și restricțiile impuse.

- asigurarea asistentei medicale de specialitate se va realiza de către unitățile sanitare, astfel:

- la spitalul municipal Hunedoara 640 paturi;

- asigurarea pazei zonelor de acțiune a norului radioactiv (chimic), precum și în zonele calamitate, se realizează cu personalul Poliției municipiului Hunedoara, Poliției comunitare și Inspectoratului de Jandarmi Județean.

Principalele masuri de intervenție:

- limitarea și înlăturarea urmărilor dezastrelor se executa de către:

- formațiile serviciilor voluntare și personalul agenților economici în care s-au produs dezastrele;

- populația din zona afectată;

- rețeaua sanitară și Filiala de Cruce Roșie;

- unitățile Ministerului de Interne.

Intervenția se realizează în funcție de misiunile primite.

Cercetarea în zona dezastrelor pentru stabilirea pierderilor, distrugerilor și a măsurilor de intervenție se organizează de către Comitetului județean pentru Situații de Urgenta, Secretariatul tehnic permanent al acestuia, specialiști din cadrul grupului de suport tehnic.

Pentru înlăturarea urmărilor dezastrelor la nivelul municipiului, Comitetul Local pentru Situații de Urgenta stabilește:

- forțele și mijloacele participante;

- ora începerii acțiunilor;

- modul de desfășurare a lucrărilor de limitare și înlăturare;

- tehnica și mijloacele materiale necesare intervenției;

- organizarea legăturilor pentru conducerea acțiunilor;

- asigurarea materială a forțelor și mijloacelor de intervenție;

- transportul răniților și cazarea sinistraților;

- șefii punctelor de intervenție;

- conducerea acțiunilor.

CONDUCEREA SI COOPERAREA

Conducerea acțiunilor in perioada premergătoare, pe timpul si după producerea urgentelor civile se executa de către inspectorul șef al Inspectoratului pentru Situații de Urgenta Județean.

Pe linie de dezastre inspectorul șef al Inspectoratului pentru Situații de Urgență Județean ia decizia de intervenție pe baza propunerilor făcute de către membrii Comitetului Județean pentru Situații de Urgenta si a specialiștilor din cadrul grupurilor de suport tehnic pe tipuri de riscuri.

Cooperarea se realizează pe baza planurilor de cooperare existente între Inspectoratul pentru Situații de Urgenta Hunedoara si unitățile militare din cadrul M.Ap.N. si M.A.I. precum si serviciile publice desconcentrate ale ministerelor, instituțiilor publice, agenților economici si organizațiilor nonguvernamentale.

Activitatea de cooperare se completează cu propunerile Inspectoratului pentru Situații de Urgență Județean Hunedoara, Comitetului județean pentru Situații de Urgență, specialiștilor din cadrul grupurilor de suport tehnic aprobate de președintele Comitetului județean pentru situații de urgență fiind stipulate în deciziile (hotărârile) care se adoptă.

Secțiunea a 2-a

Etapele de realizare a acțiunilor :

Desfășurarea intervenției cuprinde următoarele operațiuni principale :

- a)- alertarea și/sau alarmarea Dt. de pompieri și a altor unități de intervenție vecine ;
- b)- informarea personalului de conducere asupra situației reale ;
- c)- deplasarea la locul intervenției ;
- d)- intrarea în acțiune a forțelor, amplasarea mijloacelor și realizarea dispozitivului preliminar de intervenție ;
- e)- transmiterea dispozițiilor preliminare ;
- f)- recunoașterea, analiza situației, luarea deciziei și darea ordinului de intervenție ;
- g)- evacuarea, salvarea și/sau protejarea persoanelor, animalelor și bunurilor ;
- h)- realizarea, adaptarea și finalizarea dispozitivului de intervenție la situația concretă
- i)- manevra de forțe ;
- j)- localizarea și limitarea efectelor evenimentului/dezastrului ;
- k)- înlăturarea unor efecte negative ale evenimentului/dezastrului ;
- l)- regruparea forțelor și a mijloacelor după îndeplinirea misiunii ;
- m)- stabilirea cauzei producerii evenimentului și a condițiilor care au favorizat evoluția acestuia ;
- n)- întocmirea procesului verbal de intervenție și a raportului de intervenție ;
- o)- retragerea forțelor și mijloacelor de la locul acțiunii la locul de dislocare permanentă ;
- p)- restabilirea capacității de intervenție ;
- q)- informarea IJSU/ președintelui CLSU ;
- r)- analiza intervențiilor și evidențierea măsurilor de prevenire/optimizare necesare ;

Secțiunea a 3-a

Faze de urgență a acțiunilor :

În funcție de locul, natura, amploarea și de natura evenimentului, intervențiile serviciilor profesionale sunt organizate astfel :

- a)- urgența I – asigurată de Detașamentul de Pompieri Hunedoara sau echipa de intervenție a obiectivului afectat ;
- b)- urgența a II-a – asigurată de subunitățile IJSU ;
- c)- urgența a III-a – asigurată de 2 sau mai multe unități limitrofe ;
- d)- urgența a IV-a – asigurată de grupări operative, dislocate la ordinul IGSU, în cazul unor intervenții de amploare și de lungă durată.

Secțiunea a 4-a

Acțiunile de protecție-intervenție :

Forțele de intervenție specializate acționează conform domeniului lor de competență, pentru :

- a)- salvarea și/sau protejarea oamenilor, animalelor și bunurilor materiale, evacuarea și transportul victimelor, cazarea sinistraților, aprovizionarea cu alimente, medicamente și materiale de primă necesitate ;
- b)- acordarea primului ajutor medical și psihologic, precum și participarea la evacuarea populației, instituțiilor publice și a operatorilor economici afectați ;

- c)- aplicarea măsurilor privind ordinea și siguranța publică pe timpul producerii situației de urgență specifice ;
- d)- dirijarea și îndrumarea circulației pe direcțiile și în zonele stabilite ca accesibile ;
- e)- diminuarea și/sau eliminarea avariilor la rețele și clădiri cu funcții esențiale, a căror integritate pe durata cutremurelor este vitală pentru protecția populației ; stațiile de pompieri și sediile poliției, spitale și alte construcții aferente serviciilor sanitare care sunt dotate cu secții de chirurgie și de urgență, clădirile instituțiilor cu responsabilitate în gestionarea situațiilor de urgență, în apărarea și securitatea națională, stațiile de producere și distribuire a energie și/sau care asigură servicii esențiale pentru celelalte categorii de clădiri menționate, garajele de autovehicule ale serviciilor de urgență de diferite categorii, rezervoare de apă și stații de pompare esențiale pentru situații de urgență, clădiri care conțin gaze toxice, explozivi și alte substanțe periculoase, precum și pentru căi de transport, clădiri pentru învățământ ;
- f)- limitarea proporțiilor situațiilor de urgență specifice și înlăturarea efectelor acesteia cu mijloacele din dotare.

Secțiunea a 5-a

Instruirea :

(1.) Pregătirea forțelor profesioniste de intervenție se realizează în cadrul instituțiilor abilitate prin lege, pe baza unor programe adecvate avizate de IJSU și aprobate de CJSU.

(2.) Primarul, care este și președintele CLSU și conducerile operatorilor economici și instituțiilor publice au obligația de a asigura cunoașterea de către forțele destinate intervenției, precum și de către populație a modalităților de acțiune conform planurilor aprobate de analiză și acoperire a riscurilor .

Secțiunea a 6-a

Realizarea circuitului informațional-decizional și de cooperare :

Sistemul informațional decizional cuprinde ansamblul subsistemelor destinate observării, detectării, măsurării, înregistrării, stocării și prelucrării datelor specifice, alarmării, notificării, culegerii și transmiterii informațiilor și a deciziilor de către factorii implicați în acțiunile de prevenire și gestionare a unei situații de urgență.

Informarea secretariatului permanent al CJSU asupra locului producerii unei situații de urgență specifică, evoluției acesteia, efectelor negative produse, precum și a măsurilor luate, se realizează prin rapoarte operative .

Primarul și CLSU, precum și conducerile operatorilor economici și instituțiilor amplasate în zonele de risc au obligația să asigure preluarea de la stațiile centrale și locale a datelor și avertizărilor meteorologice și hidrologice, în vederea declanșării acțiunilor preventive și de intervenție.

CAPITOLUL V

Resurse umane, materiale și financiare :

Alocarea resurselor materiale și financiare necesare desfășurării activității de analiză și acoperire a riscurilor se realizează, potrivit reglementărilor în vigoare, prin Planul de asigurare cu resurse umane, materiale și financiare pentru gestionarea situațiilor de urgență, elaborate de CLSU.

Consiliul local prevede anual, în bugetul propriu, fonduri necesare pentru asigurarea resurselor umane, materiale și financiare necesare analizei și acoperirii riscurilor din municipiul Hunedoara.

În funcție de categoriile de riscuri identificate, mecanismele și condițiile de producere/manifestare, de amploarea și efectele posibile ale acestora, se stabilesc tipuri de forțe și mijloace necesare de prevenire și combatere a riscurilor, astfel :

- a)- inspecții de prevenire ;
- b)- servicii profesioniste/voluntare/private pentru situații de urgență ;
- c)- formațiuni de asistență medicală de urgență și descarcerare ;
- d)- formațiuni de protecție civilă : echipe de căutare-salvare, NBC și pirotehnice ;
- e)- alte formațiuni de salvare : Crucea Roșie, SALVAMONT, scafandrii profesioniști, echipe de radioamatori, etc. ;
- f)- grupe de sprijin .

Pe lângă tipurile de forțe specializate prevăzute mai sus, mai pot acționa, după caz, în condițiile legii : unitățile poliției, jandarmeriei, structurile poliției comunitare, formațiuni de voluntari ai societății civile specializați în intervenții în caz de urgență și organizați în organizații neguvernamentale cu activități specifice, etc.

Forțele auxiliare se stabilesc din rândul populației și salariaților, al formațiunilor de voluntari, altele decât cele instruite special pentru situații de urgență, care acționează conform sarcinilor stabilite pentru formațiile de protecție civilă organizate la operatorii economici și societățile comerciale în planurile de apărare specifice, potrivit legii.

CAPITOLUL VI

Logistica acțiunilor

Sistemul forțelor și mijloacelor de intervenție în cazul producerii unei situații de urgență se stabilește prin Planurile de apărare specifice elaborate, potrivit legii, de autoritățile, instituțiile publice, societatea civilă și operatorii economici cu atribuții în acest domeniu, conform regulamentelor privind prevenirea și gestionarea situațiilor de urgență specifice tipurilor de riscuri.

Forțele și mijloacele de intervenție se organizează, se stabilesc și se pregătesc din timp și acționează conform sarcinilor stabilite prin Planurile de apărare specifice.

Logistica acțiunilor de pregătire teoretică și practică, de prevenire și gestionare a situației de urgență specifice, se asigură de autoritățile, instituțiile și operatorii economici cu atribuții în domeniu, în raport de răspunderi, măsuri și resurse necesare.

Responsabilitatea asigurării fondurilor financiare pentru pregătirea și desfășurarea acțiunilor de intervenție inclusiv pentru asigurarea asistenței medicale persoanelor care au avut de suferit și pentru asigurarea condițiilor de trai sinistraților, revine Consiliilor local Hunedoara.

Situația cu necesarul de fonduri financiare pentru dezastre se prezintă spre aprobare Consiliului local. Asigurarea materială, a acțiunilor de înlăturare a urmărilor dezastrelor se realizează prin grija primăriei, agenților economici și prin cereri către agenții economici elaborate din timp, de către Serviciul de Mobilizare a Economiei și Pregătirea Teritoriului pentru Apărare.

Principalele materiale de intervenție, decontaminatori, carburanți-lubrifianți, medicamente și sânge se asigură astfel:

- carburanți, lubrifianți de la depozitele PETROM ;
- Spitalul Municipal Hunedoara;
- sânge de la Centrul Hematologic Hunedoara - Deva;
- materiale de construcții de la S.C. Macon S.A.

Asigurarea medicală a populației afectate precum și a personalului formațiilor

participante la acțiunile de intervenție se realizează la spitalul municipal Hunedoara.

LISTA
autorităților și factorilor care au responsabilități
în analiza și acoperirea riscurilor în
municipiul HUNEDOARA

Nr. crt.	Denumire autoritate	Coordonate autoritate	Persoane de contact	Atribuții în P.A.A.R. conform Fișei nr.
1	Primăria municipiului Hunedoara	Str. Libertății nr. 17 tel. - 0254-716322 - primărie - 0254-712543 - primărie - 0354-402681 - primărie - 0254-744500 - primărie - 0254-740509 - prot. civilă fax : - 0254-716087 - primărie E-mail : primar@mail.primariahd.ro info@mail.primariahd.ro	BOBOUȚANU DAN = PRIMAR = HUNEDOARA, Str. M. VITEAZU, nr. 13, ap. 42 Tel. 0728284414	
			TODOR ELENA RAMONA = VICEPRIMAR = HUNEDOARA, B-dul CORVIN, bl. A 4-2, ap. 51 Tel. 0745398015	1
			LASLĂU MILITON DĂNUȚ = SECRETAR MUNICIPIU = HUNEDOARA, str. Runcului, nr. 1, bl.K 6, ap.51 Tel. 0254716322, 0728284434	1
			PERȚA EMIL CRISTIAN = ȘEF SVSU = HUNEDOARA. Str. E. Mărgineanu nr. 6, bl. 47, ap. 8	1
			TRĂILĂ CONSTANTIN = INSPECTOR PROTECȚIE CIVILĂ = HUNEDOARA, b-dul Dacia nr.3, bl. B2 Tel. 0733-550043	1
			ANDRONIC FLORIAN = CADRU TEH. P.S.I.= HUNEDOARA. Str. M. Viteazu nr. 21/18. Tel. 0733550041	1
			FURCĂ TIBERIU =DIRECTOR EX. POLIȚIE COMUNITARĂ = HUNEDOARA, str. Laminatorului, nr. 3, ap. 62 Tel.- 0254711959, 0728284435	1
			BOTIZAN IOAN = INSPECTOR DE MEDIU = HUNEDOARA, str. George Enescu, nr.11/12 Tel. 0729-947008	1
		NIMU IOAN = DIRECTOR TEHNIC = HUNEDOARA, Str. 1848, Nr. 6 A/ 17, Tel. 0728284404	1	

2	Detașamentul de Pompieri Hunedoara	Str. Republicii , nr. 3 - 0254-712121 - 112	OPREAN OVIDIU = COMANDANT = Hunedoara, Str. Aleea Obor, nr.7 Tel. 0729887227, 0766102083	2
3	Poliția Municipiului Hunedoara	Str. I.L. Caragiale, nr. 13 Tel. - 0254-711212 - 0254-711213	MĂHULEȚ CRISTIAN = COMISAR ȘEF = str.I.L. Caragiale, nr. 13 Tel. 0757-058170	3
4	Spitalul municipal Alexandru Simionescu	Str. Victoriei nr. 14 Tel - 0254-713820- Director - 0254-714088	BUDAE RADU ION = MANAGER = str.A.Iancui, nr.14/18 Tel. 0753301525, 0254713820, int.:300	4
			PLEȘCA DANIELA = INSPECTOR PROTECȚIE CIVILĂ = HUNEDOARA, Str. Poștei nr. 9 , G2 /58 Tel. 713820, 0749268831 sau 0744784299	4
5	Serviciul de Ambulanță	Str. Victoriei nr. 14 , Tel. 0254-711313	POPESCU GRAȚIELA RENATA = MEDIC COORDONATOR= Str. Oțelarilor , nr. 4/15, ap. 15, tel.0751059690	5
6	Subfiliala de Crucea Roșie Hunedoara	Str. C. Brâncuși , nr. 2, Bl. X 2 , tel. 0254- 711549	TĂNASE LUCIA =DIRECTOR= Traian, nr. 12/33 , Tel. 711549 sau 0734-886981	6
7.	Direcția de sănătate publică Hunedoara	Str. Victoriei nr. 14 , Tel. 0254-712682	BIRĂU CECILIA = MEDIC ȘEF COMPARTIMENT = B- dul Decebal , nr. 1 Tel . 0744846545	7
8.	S.C. e-Distribuție Banat S.A.	Str. Avram Iancu , nr. 16- 18 Tel.0254- 715290 , 0254-713110	ILCA EMIL = ȘEF FORMAȚIE UNITATE OPERATIVĂ = Str. Primăverii, nr 6, tel. 0731250453	8
9.	FOL E.on Distribuție România	Str. Costache Negruzzi , nr. 2A , tel. 0254-712890 .	PAVEL SORINEL = ȘEF FOL = B-dul Rusca, nr. 4/ 23 , Tel. 0749-282374	9
10.	S.C. Proserv S.A.	Str. C. Bursan , nr. 6, tel. 0254-718488	BULIGA ANDREI CLAUDIU = INSPECTOR ASISTENT= tel. 0766249331 Sat Ostrov nr. 10	10
11.	Salvamont Hunedoara	Str. N. Bălcescu , nr. 1 Cam . 18, 19	BODEANU OVIDIU = ȘEF FORMAȚIE HUNEDOARA = Str. Topârceanu , nr. 3 , ap. 1 Tel. 0720689450	11
12.	S.C. Arcelor Mittal Steel Hunedoara	Str. DJ 687, nr.4 Tel 712785 , fax 715311	ULMEAN ADRIAN =RESPONSABIL SSM ȘI SU= Tel.0730101915	12

13.	S.C. Slag Processing Service S.A.	B-dul Dacia , bloc E4 , ap. 46 , tel. 0254717446 , fax 0254717445	S.C. ALFA & CUANTUM CONSULTING SPRL = Administrator judiciar = tel. 0254717445	13
14.	S.C. Grampet Buituri S.A. Simeria	Simeria , str. Atelierelor , nr. 32 Fax 0254-717444	BĂDESCU DORIN = Director = Tel. 0730582731	14
15.	S.C. I.C.S.H. S.A.	Hunedoara , str. C. Bursan , nr. 8 , Tel. 713050 , fax 713616	EPURE IORDACHE ȘTEFAN = DIRECTOR TEHNIC = str. Aleea Salcânilor , nr. 3/26, Vulcan tel 0734455239	15
16.	S.C. Manolache Transcom Auto S.R.L.	Hunedoara, str. Rotarilor nr. 142A, telefon / fax 718062	UNGUR IOAN = DIRECTOR GENERAL = Tel. 718062	18
17.	S.C. T& O Prodcom S.R.L.	Hunedoara, b-dul Libertății ,nr. 14 , bloc 24 , parter, telefon 715205	OVIDIU CRIȘAN = ADMINISTRATOR = Str. Libertății , nr. 1/21 Tel. 0744377650	19
18.	INDUSTRIE UȘOARĂ CORVIN SHOES S.A.	Hunedoara , b-dul Traian , nr. 11, tel.0354-401153 / fax	PASQUALOTTO PAULO = ADMINISTRATOR= B-dul traian nr.11	20
19.	S.C. NOVELLO EC S.A.	BD DACIA 16B 0254715094	GAZZINI DANTE CARLO = ADMINISTRATOR=	
20.	S.C. EMA – GIAN S.R.L. S.C. MARITAN S.R.L. S.C. TELECOM ROMÂNIA S.A.	B.DUL DACIA 14 COMPLEX BUCEGI B.DUL. DAGIA 26A tel. 0354415700 București, str. Piața Presei Libere 3-5	SALVATELLI GIOVANNI = ADMINISTRATOR= tel.02547 19899 CHEȚE RADU SORIN = ADMINISTRATOR= RADU FLORIN = CCOUNT MANAGER= Deva Tel. 0762215737	
21.	S.C. APA PROD S.A.	b-dul Republicii , nr. 5 , tel. /fax 712006	DRĂGHICIU C-TIN DORU = MANAGER REȚEA CO = B-dul Republicii, nr. 5 Tel. 0735006509	23
22.	STAȚII CARBURANT: MOL MOL OMV PETROM OMV PETROM OMV PETROM LUKOIL ASM OIL INVEST ECO GREEN POWER	B-dul Traian, Str. A Iancu B-dul Traian, Str. Victoriei 29 Peștiș, nr. 6, DJ 687 B-dul Traian, B-dul Dacia, nr. 28 B-dul Traian,	Sefi stație: Omota Tiberiu tel.0723636229 Omota Tiberiu tel.0723636229 Cărmăzan Romi tel.0726746726 Borsai Zoltan Cristian tel. 711403, Borsai Zoltan Cristian tel. 711403, Guțu Liliana tel. 749003, Gaita Doru Florentin tel. 719854 Iovan Ionel Visinel tel. 0725217696 sau 711737	24

23.	Compania Națională de Transport al Energiei Electrice	Agencia de Ȫntreținere și Servicii Energetice Deva Str. G. Enescu, nr. 39.	Șef Centru Exploatare Deva Ing. Hutter Herman 0748291751 (centru exploatare) Șef stație Hășdat Ing. Diconi Daniel 0744790624 Șef stație Pestiș Ing. Mateș Remus 0745656622	8
24.	S.C. DAR DRAEXLM AIER AUTOMOTIVE S.R.L.	B-dul Traian, NR. 19 0354403600	POLLERS HARALD = ADMINISTRATOR= Orosz Anca Sorina - translator	36
25	S.C. SUCCES CONF RO S.R.L.	Str. CARPAȚI nr. 49B 0354405381	GYORFI JENO = ADMINISTRATOR=	38

ATRIBUȚIILE
autorităților și responsabililor cuprinși în P.A.A.R.

AUTORITATEA : <i>Primăria municipiului Hunedoara</i>		Fișa nr. 1
I.- GESTIONAREA RISCURILOR :		
a) - monitorizarea permanentă a parametrilor meteo, seismici, de mediu, hidrografici, etc. și transmiterea datelor la autoritățile competente ;	- se centralizează datele transmise de factorii de specialitate ;	
b) - controlul preventiv al autorităților pe domenii de competență ;	- conform graficului, autorități administrative, instituții publice, operatori economici, populație – pe linie de PSI ; - controale în baza HGR 95/2003- la op. economici care lucrează cu substanțe periculoase și pe linie de mediu și ADPP ; - sistemul de alarmare existent Rezultatele se comunică primarului și, eventual, la IJSU ;	
c) - informare preventivă a populației asupra pericolelor specifice municipiului Hunedoara și asupra comportamentului de adoptat în cazul manifestării unui pericol ;	- anunțuri în mass-media, prin broșuri, afișe, etc. ; - panourile de Pr. Civilă de la instituții, unități de învățământ și operatori economici surse de risc ; - avertizările meteo trimise de la IJSU se afișează la sediul Primăriei ;	
d) - exerciții și aplicații ;	- exerciții de alarmare publică o dată la 3 ani ; - concursuri școlare „Cu viața mea apăr viața”- protecție civilă ; - concursuri „Prietenii pompierilor” – S.V.S.U. ;	
II.- RESURSE NECESARE :		
a) - monitorizarea permanentă a parametrilor meteo, seismici, de mediu, hidrografici, etc. și transmiterea datelor la autoritățile competente ;	- telefoane, registre, în biroul Protecție Civilă ; - panoul de Protecție Civilă de la Primărie ; - aparatură specifică la postul hidro Teliuc și Toplița ;	
b) - controlul preventiv al autorităților pe domenii de competență ;	- materiale și echipamente necesare, dacă este cazul ;	
c) - informare preventivă a populației asupra pericolelor specifice municipiului Hunedoara și asupra comportamentului de adoptat în cazul manifestării unui pericol ;	- materiale informative, pliante, mass-media, afișe, broșuri de Protecție Civilă ;	
d) - exerciții și aplicații ;	- materiale și echipamente necesare, după caz ; - loc de desfășurare ;	
III.- INTERVENȚIE :		
a) - alarmare	- sirene, telefoane, portavoce, etc. – imediat ce a constatat pericolul ;	
b) - acțiuni de căutare/salvare/descarcerare	- acțiuni specifice, la ordin – materiale din dotarea S.V.S.U. și Pr.Civilă ;	
c) - asistență medicală	- medicul de întreprindere ;	
d) - acțiuni de îndepărtare a manifestării pericolului produs	- activități specifice tipului de situație de urgență produs, conform planurilor specifice ;	
e) - acțiuni de limitare a consecințelor unui pericol	- activități specifice tipului de situație de urgență produs, conform planurilor specifice ;	

ATRIBUȚIILE
autorităților și responsabililor cuprinși în P.A.A.R.

AUTORITATEA :	<i>Detașamentul de pompieri Hunedoara</i>	Fișa nr. 2
I.- GESTIONAREA RISCURILOR :		
a)- monitorizarea permanentă a parametrilor meteo, seismici, de mediu, hidrografici, etc. și transmiterea datelor la autoritățile competente ;	- se centralizează datele transmise de factorii de specialitate ;	
b)- controlul preventiv al autorităților pe domenii de competență ;	- conform graficului, ISUJ; - sistemul de alarmare existent;	
c)- informare preventivă a populației asupra pericolelor specifice municipiului Hunedoara și asupra comportamentului de adoptat în cazul manifestării unui pericol ;	- anunțuri în mass-media, prin broșuri, afișe, etc. ; - panourile de Pr. Civilă de la instituții, unități de învățământ și operatori economici surse de risc ; - avertizările meteo trimise de la IJSU se afișează la sediul Detașamentului ;	
d)- exerciții și aplicații ;	- exerciții de alarmare publică o dată la 3 ani ; - concursuri școlare „Cu viața mea apăr viața”- protecție civilă ; - concursuri „Prietenii pompierilor” ;	
II.- RESURSE NECESARE :		
a)- monitorizarea permanentă a parametrilor meteo, seismici, de mediu, hidrografici, etc. și transmiterea datelor la autoritățile competente ;	- telefoane, registre ; - aparatură specifică ;	
b)- controlul preventiv al autorităților pe domenii de competență ;	- materiale și echipamente necesare;	
c)- informare preventivă a populației asupra pericolelor specifice municipiului Hunedoara și asupra comportamentului de adoptat în cazul manifestării unui pericol ;	- materiale informative, pliante, mass-media, afișe, broșuri pe linie de situații de urgență ;	
d)- exerciții și aplicații ;	- materiale și echipamente necesare;	
III.- INTERVENȚIE :		
a)- alarmare	- sirene, telefoane, portavoce, etc. – imediat ce a constatat pericolul;	
b)- acțiuni de căutare/salvare/descarcerare	- acțiuni specifice, la ordin – materiale din dotare ;	
c)- asistență medicală	- S.M.U.R.D. ;	
d)- acțiuni de îndepărtare a manifestării pericolului produs	- activități specifice tipului de situație de urgență produs, conform planurilor specifice;	
e)- acțiuni de limitare a consecințelor unui pericol	- activități specifice tipului de situație de urgență produs, conform planurilor specifice;	

ATRIBUȚIILE
autorităților și responsabililor cuprinși în P.A.A.R.

AUTORITATEA :		Poliția municipiului Hunedoara	Fișa nr. 3
I.- GESTIONAREA RISCURILOR :			
a) - monitorizarea permanentă a parametrilor meteo, seismici, de mediu, hidrografici, etc. și transmiterea datelor la autoritățile competente ;	- monitorizează starea de spirit a populației;		
b) - controlul preventiv al autorităților pe domenii de competență ;	- verifică îndeplinirea normelor de conviețuire socială a populației, a normelor de circulație auto; - poliția de proximitate previne actele antisociale, abandonul familial și apără proprietatea individuală ;		
c) - informare preventivă a populației asupra pericolelor specifice municipiului Hunedoara și asupra comportamentului de adoptat în cazul manifestării unui pericol ;	- poliția de proximitate ; - anunțuri în mass-media, prin broșuri, afișe, etc. ;		
d) - exerciții și aplicații ;	- specifice ;		
II.- RESURSE NECESARE :			
a) - monitorizarea permanentă a parametrilor meteo, seismici, de mediu, hidrografici, etc. și transmiterea datelor la autoritățile competente ;	- telefoane, registre, sediul Poliției;		
b) - controlul preventiv al autorităților pe domenii de competență ;	- materiale și echipamente necesare ;		
c) - informare preventivă a populației asupra pericolelor specifice municipiului Hunedoara și asupra comportamentului de adoptat în cazul manifestării unui pericol ;	- materiale informative, pliante, mass-media, afișe, etc. ;		
d) - exerciții și aplicații ;	- conform planificărilor I.P.J. Hunedoara ;		
III.- INTERVENȚIE :			
a) - alarmare	- stații mobile, portavoce de pe mașini, telefoane, etc. ;		
b) - acțiuni de căutare/salvare/descarcerare			
c) - asistență medicală			
d) - acțiuni de îndepărtare a manifestării pericolului produs	- ajută prin activități specifice tipului de situație de urgență produs, conform planurilor specifice;		
e) - acțiuni de limitare a consecințelor unui pericol	- ajută prin activități specifice tipului de situație de urgență produs, conform planurilor specifice;		

ATRIBUȚIILE
autorităților și responsabililor cuprinși în P.A.A.R.

AUTORITATEA : <i>Spitalul municipal Hunedoara</i>		Fișa nr. 4
I.- GESTIONAREA RISCURILOR :		
a)- monitorizarea permanentă a parametrilor meteo, seismici, de mediu, hidrografici, etc. și transmiterea datelor la autoritățile competente ;	- monitorizarea stării de sănătate a populației ;	
b)- controlul preventiv al autorităților pe domenii de competență ;	- conform graficului, controale preventive la școli, grădinițe, creșe;	
c)- informare preventivă a populației asupra pericolelor specifice municipiului Hunedoara și asupra comportamentului de adoptat în cazul manifestării unui pericol ;	- anunțuri în mass-media, prin broșuri, afișe, etc. ;	
d)- exerciții și aplicații ;	- participă la exercițiile efectuate de protecția civilă sau de S.V.S.U. ;	
II.- RESURSE NECESARE :		
a)- monitorizarea permanentă a parametrilor meteo, seismici, de mediu, hidrografici, etc. și transmiterea datelor la autoritățile competente ;	- telefoane, registre ;	
b)- controlul preventiv al autorităților pe domenii de competență ;	- materiale și echipamente necesare, dacă este cazul ;	
c)- informare preventivă a populației asupra pericolelor specifice municipiului Hunedoara și asupra comportamentului de adoptat în cazul manifestării unui pericol ;	- materiale informative, pliante, mass-media, afișe, etc. ;	
d)- exerciții și aplicații ;	- materiale și echipamente necesare, după caz ;	
III.- INTERVENȚIE :		
a)- alarmare		
b)- acțiuni de căutare/salvare/descarcerare	- acțiuni specifice, la ordin – materiale din dotare ;	
c)- asistență medicală	- se acordă în toate situațiile de risc, cu toate forțele și mijloacele necesare;	
d)- acțiuni de îndepărtare a manifestării pericolului produs	- activități specifice tipului de situație de urgență produs, conform planurilor specifice;	
e)- acțiuni de limitare a consecințelor unui pericol	- activități specifice tipului de situație de urgență produs, conform planurilor specifice;	

ATRIBUȚIILE

autorităților și responsabililor cuprinși în P.A.A.R.

AUTORITATEA : <i>Serviciul de Ambulanță</i>		Fișa nr. 5
I.- GESTIONAREA RISCURILOR :		
a)- monitorizarea permanentă a parametrilor meteo, seismici, de mediu, hidrografici, etc. și transmiterea datelor la autoritățile competente ;	- monitorizarea stării de sănătate a populației ;	
b)- controlul preventiv al autorităților pe domenii de competență ;		
c)- informare preventivă a populației asupra pericolelor specifice municipiului Hunedoara și asupra comportamentului de adoptat în cazul manifestării unui pericol ;		
d)- exerciții și aplicații ;	- participă la exercițiile efectuate de protecția civilă sau de S.V.S.U. ;	
II.- RESURSE NECESARE :		
a)- monitorizarea permanentă a parametrilor meteo, seismici, de mediu, hidrografici, etc. și transmiterea datelor la autoritățile competente ;	- telefoane, registre ;	
b)- controlul preventiv al autorităților pe domenii de competență ;		
c)- informare preventivă a populației asupra pericolelor specifice municipiului Hunedoara și asupra comportamentului de adoptat în cazul manifestării unui pericol ;	- materiale informative, pliante, mass-media, afișe, etc. ;	
d)- exerciții și aplicații ;	- materiale și echipamente necesare ;	
III.- INTERVENȚIE :		
a)- alarmare	- sirene, telefoane, portavoce, etc. – imediat ce a constatat pericolul ;	
b)- acțiuni de căutare/salvare/descarcerare		
c)- asistență medicală		
d)- acțiuni de îndepărtare a manifestării pericolului produs	- activități specifice tipului de situație de urgență produs, conform planurilor specifice ;	
e)- acțiuni de limitare a consecințelor unui pericol	- activități specifice tipului de situație de urgență produs, conform planurilor specifice ;	

ATRIBUȚIILE
autorităților și responsabililor cuprinși în P.A.A.R.

AUTORITATEA : <i>Subfiliala de Cruce Roșie Hunedoara</i>		Fișa nr. 6
I.- GESTIONAREA RISCURILOR :		
a)- monitorizarea permanentă a parametrilor meteo, seismici, de mediu, hidrografici, etc. și transmiterea datelor la autoritățile competente ;	- alături de Spitalul municipal, prin serviciul de voluntari, monitorizează starea de sănătate a populației ;	
b)- controlul preventiv al autorităților pe domenii de competență ;		
c)- informare preventivă a populației asupra pericolelor specifice municipiului Hunedoara și asupra comportamentului de adoptat în cazul manifestării unui pericol ;	- anunțuri în mass-media, prin broșuri, afișe, etc. ;	
d)- exerciții și aplicații ;	- participă la exercițiile efectuate de protecția civilă sau de S.V.S.U. ;	
II.- RESURSE NECESARE :		
a)- monitorizarea permanentă a parametrilor meteo, seismici, de mediu, hidrografici, etc. și transmiterea datelor la autoritățile competente ;	- telefoane, registre;	
b)- controlul preventiv al autorităților pe domenii de competență ;	- materiale și echipamente necesare, dacă este cazul ;	
c)- informare preventivă a populației asupra pericolelor specifice municipiului Hunedoara și asupra comportamentului de adoptat în cazul manifestării unui pericol ;	- materiale informative, pliante, mass-media, afișe, etc. ;	
d)- exerciții și aplicații ;	- materiale și echipamente necesare ;	
III.- INTERVENȚIE :		
a)- alarmare		
b)- acțiuni de căutare/salvare/descarcerare		
c)- asistență medicală	- se acordă în toate situațiile de risc, cu toate forțele și mijloacele existente ;	
d)- acțiuni de îndepărtare a manifestării pericolului produs	- activități specifice tipului de situație de urgență produs, conform planurilor specifice ;	
e)- acțiuni de limitare a consecințelor unui pericol	- activități specifice tipului de situație de urgență produs, conform planurilor specifice ;	

ATRIBUȚIILE
autorităților și responsabililor cuprinși în P.A.A.R.

AUTORITATEA : <i>Direcția de sănătate publică Hunedoara</i>		Fișa nr. 7
I.- GESTIONAREA RISCURILOR :		
a)- monitorizarea permanentă a parametrilor meteo, seismici, de mediu, hidrografici, etc. și transmiterea datelor la autoritățile competente ;	- monitorizarea stării de sănătate a populației ;	
b)- controlul preventiv al autorităților pe domenii de competență ;	- conform graficului;	
c)- informare preventivă a populației asupra pericolelor specifice municipiului Hunedoara și asupra comportamentului de adoptat în cazul manifestării unui pericol ;	- anunțuri în mass-media, prin broșuri, afișe, etc. ;	
d)- exerciții și aplicații ;	- participarea la aplicațiile și exercițiile de alarmare publică de la nivelul municipiului ;	
II.- RESURSE NECESARE :		
a)- monitorizarea permanentă a parametrilor meteo, seismici, de mediu, hidrografici, etc. și transmiterea datelor la autoritățile competente ;	- telefoane, registre ;	
b)- controlul preventiv al autorităților pe domenii de competență ;	- materiale și echipamente necesare ;	
c)- informare preventivă a populației asupra pericolelor specifice municipiului Hunedoara și asupra comportamentului de adoptat în cazul manifestării unui pericol ;	- materiale informative, pliante, mass-media, afișe, etc. ;	
d)- exerciții și aplicații ;	- materiale și echipamente necesare ;	
III.- INTERVENȚIE :		
a)- alarmare	- telefoane, etc. – imediat ce a constatat pericolul ;	
b)- acțiuni de căutare/salvare/descarcerare		
c)- asistență medicală	- serviciul medical al instituției ;	
d)- acțiuni de îndepărtare a manifestării pericolului produs	- activități specifice tipului de situație de urgență produs, conform planurilor specifice ;	
e)- acțiuni de limitare a consecințelor unui pericol	- activități specifice tipului de situație de urgență produs, conform planurilor specifice ;	

ATRIBUȚIILE
autorităților și responsabililor cuprinși în P.A.A.R.

AUTORITATEA : S.C. Electrica Banat –C.E.M.J.T. Hunedoara, C.N. Transelectrica SA- Sucursala Transport Timișoara		Fișa nr. 8
I.- GESTIONAREA RISCURILOR :		
a)- monitorizarea permanentă a parametrilor meteo, seismici, de mediu, hidrografici, etc. și transmiterea datelor la autoritățile competente ;	- monitorizează parametri meteo ;	
b)- controlul preventiv al autorităților pe domenii de competență ;	- conform graficului, verifică starea stațiilor 220/110k, LEA 220-400kV a rețelelor electrice din zonă, a punctelor trafo și a instalațiilor aferente ;	
c)- informare preventivă a populației asupra pericolelor specifice municipiului Hunedoara și asupra comportamentului de adoptat în cazul manifestării unui pericol ;	- anunțuri în mass-media, prin broșuri, afișe, etc. ;	
d)- exerciții și aplicații ;	- conform planurilor proprii elaborate în acest sens;	
II.- RESURSE NECESARE :		
a)- monitorizarea permanentă a parametrilor meteo, seismici, de mediu, hidrografici, etc. și transmiterea datelor la autoritățile competente ;	- telefoane, registre;	
b)- controlul preventiv al autorităților pe domenii de competență ;	- materiale și echipamente necesare ;	
c)- informare preventivă a populației asupra pericolelor specifice municipiului Hunedoara și asupra comportamentului de adoptat în cazul manifestării unui pericol ;	- materiale informative, pliante, mass-media, afișe, etc. ;	
d)- exerciții și aplicații ;	- conform planurilor proprii elaborate în acest sens;	
III.- INTERVENȚIE :		
a)- alarmare	- telefoane – imediat ce a constatat pericolul ;	
b)- acțiuni de repunere în funcțiune a rețelelor de transport și distribuție	- transport energie 2 echipe, - distribuție energie 2 echipe;	
c)- asistență medicală	- medicul de întreprindere ;	
d)- acțiuni de îndepărtare a manifestării pericolului produs	- activități specifice tipului de situație de urgență produs, conform planurilor specifice ;	
e)- acțiuni de limitare a consecințelor unui pericol	- activități specifice tipului de situație de urgență produs, conform planurilor specifice ;	

ATRIBUȚIILE
autorităților și responsabililor cuprinși în P.A.A.R.

AUTORITATEA : <i>E.ON GAZ – secția Hunedoara</i>		Fișa nr. 9
I.- GESTIONAREA RISCURILOR :		
a)- monitorizarea permanentă a parametrilor meteo, seismici, de mediu, hidrografici, etc. și transmiterea datelor la autoritățile competente ;	-	monitorizează parametrii meteo ;
b)- controlul preventiv al autorităților pe domenii de competență ;	-	conform graficului, verifică starea instalațiilor exterioare și interioare;
c)- informare preventivă a populației asupra pericolelor specifice municipiului Hunedoara și asupra comportamentului de adoptat în cazul manifestării unui pericol ;	-	anunțuri în mass-media, prin broșuri, afișe, etc. ;
d)- exerciții și aplicații ;	-	conform planurilor proprii elaborate în acest sens;
II.- RESURSE NECESARE :		
a)- monitorizarea permanentă a parametrilor meteo, seismici, de mediu, hidrografici, etc. și transmiterea datelor la autoritățile competente ;	-	
b)- controlul preventiv al autorităților pe domenii de competență ;	-	materiale și echipamente necesare ;
c)- informare preventivă a populației asupra pericolelor specifice municipiului Hunedoara și asupra comportamentului de adoptat în cazul manifestării unui pericol ;	-	materiale informative, pliante, mass-media, afișe, etc. ;
d)- exerciții și aplicații ;	-	
III.- INTERVENȚIE :		
a)- alarmare	-	telefoane– imediat ce a constatat pericolul ;
b)- acțiuni de căutare/salvare/descarcerare	-	
c)- asistență medicală	-	medicul de întreprindere ;
d)- acțiuni de îndepărtare a manifestării pericolului produs	-	activități specifice tipului de situație de urgență produs, conform planurilor specifice ;
e)- acțiuni de limitare a consecințelor unui pericol	-	activități specifice tipului de situație de urgență produs, conform planurilor specifice ;

COMITETUL LOCAL
PENTRU SITUAȚII DE URGENȚĂ
= Primăria municipiului Hunedoara =

Anexa nr. 2

ATRIBUȚIILE
autorităților și responsabililor cuprinși în P.A.A.R.

AUTORITATEA : <i>S.C. Proserv S.A.</i>		Fișa nr. 10
I.- GESTIONAREA RISCURILOR :		
a)- monitorizarea permanentă a parametrilor meteo, seismici, de mediu, hidrografici, etc. și transmiterea datelor la autoritățile competente ;	- monitorizează permanent factorii de mediu ;	
b)- controlul preventiv al autorităților pe domenii de competență ;	- conform graficului, verifică permanent starea instalațiilor, a utilajelor și mașinilor din dotare ;	
c)- informare preventivă a populației asupra pericolelor specifice municipiului Hunedoara și asupra comportamentului de adoptat în cazul manifestării unui pericol ;		
d)- exerciții și aplicații ;	- antrenamente ale turelor de serviciu ; - antrenamente și aplicații ale structurilor de protecție civilă ; - participarea la aplicațiile și exercițiilor de alarmare publică de la nivelul municipiului ;	
II.- RESURSE NECESARE :		
a)- monitorizarea permanentă a parametrilor meteo, seismici, de mediu, hidrografici, etc. și transmiterea datelor la autoritățile competente ;	- telefoane, registre ;	
b)- controlul preventiv al autorităților pe domenii de competență ;		
c)- informare preventivă a populației asupra pericolelor specifice municipiului Hunedoara și asupra comportamentului de adoptat în cazul manifestării unui pericol ;		
d)- exerciții și aplicații ;	- materiale și echipamente necesare ;	
III.- INTERVENȚIE :		
a)- alarmare	- telefoane, portavoce, etc. – imediat ce a constatat pericolul ;	
b)- acțiuni de căutare/salvare/descarcerare		
c)- asistență medicală	- medicul de întreprindere ;	
d)- acțiuni de îndepărtare a manifestării pericolului produs	- activități specifice tipului de situație de urgență produs, conform planurilor specifice ;	
e)- acțiuni de limitare a consecințelor unui pericol	- activități specifice tipului de situație de urgență produs, conform planurilor specifice ;	

ATRIBUȚIILE
autorităților și responsabililor cuprinși în P.A.A.R.

AUTORITATEA : <i>Salvamont Hunedoara</i>		Fișa nr. 11
I.- GESTIONAREA RISCURILOR :		
a) - monitorizarea permanentă a parametrilor meteo, seismici, de mediu, hidrografici, etc. și transmiterea datelor la autoritățile competente ;	- monitorizează permanent factorii de mediu ;	
b) - controlul preventiv al autorităților pe domenii de competență ;	- conform graficului, verifică permanent starea instalațiilor, a utilajelor și mașinilor din dotare ;	
c) - informare preventivă a populației asupra pericolelor specifice municipiului Hunedoara și asupra comportamentului de adoptat în cazul manifestării unui pericol ;	- anunțuri în mass-media, prin broșuri, afișe, etc. ;	
d) - exerciții și aplicații ;	- antrenamente ale turelor de serviciu ; - participarea la aplicațiile și exercițiilor de alarmare publică de la nivelul municipiului ;	
II.- RESURSE NECESARE :		
a) - monitorizarea permanentă a parametrilor meteo, seismici, de mediu, hidrografici, etc. și transmiterea datelor la autoritățile competente ;	- telefoane, registre ;	
b) - controlul preventiv al autorităților pe domenii de competență ;	- materiale și echipamente necesare ;	
c) - informare preventivă a populației asupra pericolelor specifice municipiului Hunedoara și asupra comportamentului de adoptat în cazul manifestării unui pericol ;	- materiale informative, pliante, mass-media, afișe, etc. ;	
d) - exerciții și aplicații ;	- materiale și echipamente necesare ; - loc de desfășurare ;	
III.- INTERVENȚIE :		
a) - alarmare	- telefoane, portavoce, etc. – imediat ce a constatat pericolul ;	
b) - acțiuni de căutare/salvare/descarcerare	- acțiuni specifice, la ordin – materiale din dotare ;	
c) - asistență medicală	- medicul de întreprindere ;	
d) - acțiuni de îndepărtare a manifestării pericolului produs	- activități specifice tipului de situație de urgență produs, conform planurilor specifice ;	
e) - acțiuni de limitare a consecințelor unui pericol	- activități specifice tipului de situație de urgență produs, conform planurilor specifice ;	

COMITETUL LOCAL
PENTRU SITUAȚII DE URGENȚĂ
= Primăria municipiului Hunedoara =

Anexa nr. 2

ATRIBUȚIILE
autorităților și responsabililor cuprinși în P.A.A.R.

AUTORITATEA :		S.C. Arcelor Mittal Hunedoara S.A.	Fișa nr. 12
I.- GESTIONAREA RISCURILOR :			
a) - monitorizarea permanentă a parametrilor meteo, seismici, de mediu, hidrografici, etc. și transmiterea datelor la autoritățile competente ;	- monitorizează permanent factorii de mediu;		
b) - controlul preventiv al autorităților pe domenii de competență ;	- conform graficului, verifică permanent starea instalațiilor, a utilajelor și mașinilor din dotare ;		
c) - informare preventivă a populației asupra pericolelor specifice municipiului Hunedoara și asupra comportamentului de adoptat în cazul manifestării unui pericol ;	- anunțuri în mass-media, prin broșuri, afișe, etc. ;		
d) - exerciții și aplicații ;	- antrenamente ale turelor de serviciu ; - antrenamente și aplicații ale structurilor de protecție civilă ; - participarea la aplicațiile și exercițiile de alarmare publică de la nivelul municipiului ;		
II.- RESURSE NECESARE :			
a) - monitorizarea permanentă a parametrilor meteo, seismici, de mediu, hidrografici, etc. și transmiterea datelor la autoritățile competente ;	- telefoane, registre ;		
b) - controlul preventiv al autorităților pe domenii de competență ;	- materiale și echipamente necesare ;		
c) - informare preventivă a populației asupra pericolelor specifice municipiului Hunedoara și asupra comportamentului de adoptat în cazul manifestării unui pericol ;	- materiale informative, pliante, mass-media, afișe, etc. ;		
d) - exerciții și aplicații ;	- materiale și echipamente necesare; - loc de desfășurare;		
III.- INTERVENȚIE :			
a) - alarmare	- sirene, telefoane, portavoce, etc. – imediat ce a constatat pericolul ;		
b) - acțiuni de căutare/salvare/descarcerare	- acțiuni specifice; - materiale din dotare;		
c) - asistență medicală	- medicul de întreprindere;		
d) - acțiuni de îndepărtare a manifestării pericolului produs	- activități specifice tipului de situație de urgență produs, conform planurilor specifice ;		
e) - acțiuni de limitare a consecințelor unui pericol	- activități specifice tipului de situație de urgență produs, conform planurilor specifice ;		

**COMITETUL LOCAL
PENTRU SITUAȚII DE URGENȚĂ
= Primăria municipiului Hunedoara =**

Anexa nr. 2

**ATRIBUȚIILE
autorităților și responsabililor cuprinși în P.A.A.R.**

AUTORITATEA : <i>S.C. Slag Processing Service S.A.</i>		Fișa nr. 13
I.- GESTIONAREA RISCURILOR :		
a) - monitorizarea permanentă a parametrilor meteo, seismici, de mediu, hidrografici, etc. și transmiterea datelor la autoritățile competente ;	- monitorizează permanent factorii de mediu;	
b) - controlul preventiv al autorităților pe domenii de competență ;	- conform graficului, verifică permanent starea instalațiilor, a utilajelor și mașinilor din dotare ;	
c) - informare preventivă a populației asupra pericolelor specifice municipiului Hunedoara și asupra comportamentului de adoptat în cazul manifestării unui pericol ;	- anunțuri în mass-media, prin broșuri, afișe, etc. ;	
d) - exerciții și aplicații ;	- antrenamente ale turelor de serviciu ; - participarea la aplicațiile și exercițiilor de alarmare publică de la nivelul municipiului ;	
II.- RESURSE NECESARE :		
a) - monitorizarea permanentă a parametrilor meteo, seismici, de mediu, hidrografici, etc. și transmiterea datelor la autoritățile competente ;	- telefoane, registre;	
b) - controlul preventiv al autorităților pe domenii de competență ;	- materiale și echipamente necesare ;	
c) - informare preventivă a populației asupra pericolelor specifice municipiului Hunedoara și asupra comportamentului de adoptat în cazul manifestării unui pericol ;	- materiale informative, pliante, mass-media, afișe, etc. ;	
d) - exerciții și aplicații ;	- materiale și echipamente necesare ; - loc de desfășurare ;	
III.- INTERVENȚIE :		
a) - alarmare	- sirene, telefoane, portavoce, etc. – imediat ce a constatat pericolul ;	
b) - acțiuni de căutare/salvare/descarcerare	- acțiuni specifice ; - materiale din dotare ;	
c) - asistență medicală	- medicul de întreprindere ;	
d) - acțiuni de îndepărtare a manifestării pericolului produs	- activități specifice tipului de situație de urgență produs, conform planurilor specifice ;	
e) - acțiuni de limitare a consecințelor unui pericol	- activități specifice tipului de situație de urgență produs, conform planurilor specifice ;	

COMITETUL LOCAL
PENTRU SITUAȚII DE URGENȚĂ
= Primăria municipiului Hunedoara =

Anexa nr. 2

ATRIBUȚIILE
autorităților și responsabililor cuprinși în P.A.A.R.

AUTORITATEA :		S.C. Grampet Buituri S.A. - Simeria	Fișa nr. 14
I.- GESTIONAREA RISCURILOR :			
a)- monitorizarea permanentă a parametrilor meteo, seismici, de mediu, hidrografici, etc. și transmiterea datelor la autoritățile competente ;	- monitorizează permanent factorii de mediu;		
b)- controlul preventiv al autorităților pe domenii de competență ;	- conform graficului, verifică permanent starea instalațiilor, a utilajelor și mașinilor din dotare ;		
c)- informare preventivă a populației asupra pericolelor specifice municipiului Hunedoara și asupra comportamentului de adoptat în cazul manifestării unui pericol ;	- anunțuri în mass-media, prin broșuri, afișe, etc. ;		
d)- exerciții și aplicații ;	- antrenamente ale turelor de serviciu ; - participarea la aplicațiile și exercițiilor de alarmare publică de la nivelul municipiului ;		
II.- RESURSE NECESARE :			
a)- monitorizarea permanentă a parametrilor meteo, seismici, de mediu, hidrografici, etc. și transmiterea datelor la autoritățile competente ;	- telefoane, registre ;		
b)- controlul preventiv al autorităților pe domenii de competență ;	- materiale și echipamente necesare;		
c)- informare preventivă a populației asupra pericolelor specifice municipiului Hunedoara și asupra comportamentului de adoptat în cazul manifestării unui pericol ;	- materiale informative, pliante, mass-media, afișe, etc. ;		
d)- exerciții și aplicații ;	- materiale și echipamente necesare ; - loc de desfășurare ;		
III.- INTERVENȚIE :			
a)- alarmare	- sirene, telefoane, portavoce, etc. – imediat ce a constatat pericolul;		
b)- acțiuni de căutare/salvare/descarcerare	- acțiuni specifice; - materiale din dotare ;		
c)- asistență medicală	- medicul de întreprindere;		
d)- acțiuni de îndepărtare a manifestării pericolului produs	- activități specifice tipului de situație de urgență produs, conform planurilor specifice ;		
e)- acțiuni de limitare a consecințelor unui pericol	- activități specifice tipului de situație de urgență produs, conform planurilor specifice ;		

COMITETUL LOCAL
PENTRU SITUAȚII DE URGENȚĂ
= Primăria municipiului Hunedoara =

Anexa nr. 2

ATRIBUȚIILE
autorităților și responsabililor cuprinși în P.A.A.R.

AUTORITATEA :		S.C. I.C.S.H. S.A.	Fișa nr.15
I.- GESTIONAREA RISCURILOR :			
a)- monitorizarea permanentă a parametrilor meteo, seismici, de mediu, hidrografici, etc. și transmiterea datelor la autoritățile competente ;	- monitorizează permanent factorii de mediu;		
b)- controlul preventiv al autorităților pe domenii de competență ;	- conform graficului, verifică permanent starea instalațiilor, a utilajelor și mașinilor din dotare ;		
c)- informare preventivă a populației asupra pericolelor specifice municipiului Hunedoara și asupra comportamentului de adoptat în cazul manifestării unui pericol ;	- anunțuri în mass-media, prin broșuri, afișe, etc. ;		
d)- exerciții și aplicații ;	- antrenamente ale turelor de serviciu ; - antrenamente și aplicații ale structurilor de protecție civilă ; - participarea la aplicațiile și exercițiilor de alarmare publică de la nivelul municipiului ;		
II.- RESURSE NECESARE :			
a)- monitorizarea permanentă a parametrilor meteo, seismici, de mediu, hidrografici, etc. și transmiterea datelor la autoritățile competente ;	- telefoane, registre ;		
b)- controlul preventiv al autorităților pe domenii de competență ;	- materiale și echipamente necesare ;		
c)- informare preventivă a populației asupra pericolelor specifice municipiului Hunedoara și asupra comportamentului de adoptat în cazul manifestării unui pericol ;	- materiale informative, pliante, mass-media, afișe, etc. ;		
d)- exerciții și aplicații ;	- materiale și echipamente necesare ; - loc de desfășurare;		
III.- INTERVENȚIE :			
a)- alarmare	- sirene, telefoane, portavoce, etc. – imediat ce a constatat pericolul ;		
b)- acțiuni de căutare/salvare/descarcerare	- acțiuni specifice ; - materiale din dotare;		
c)- asistență medicală	- medicul de întreprindere;		
d)- acțiuni de îndepărtare a manifestării pericolului produs	- activități specifice tipului de situație de urgență produs, conform planurilor specifice ;		
e)- acțiuni de limitare a consecințelor unui pericol	- activități specifice tipului de situație de urgență produs, conform planurilor specifice ;		

ATRIBUȚIILE
autorităților și responsabililor cuprinși în P.A.A.R.

AUTORITATEA : <i>S.C. Prim Transprest S.R.L.</i>		Fișa nr. 16
I.- GESTIONAREA RISCURILOR :		
a) - monitorizarea permanentă a parametrilor meteo, seismici, de mediu, hidrografici, etc. și transmiterea datelor la autoritățile competente ;	- monitorizează permanent factorii de mediu ;	
b) - controlul preventiv al autorităților pe domenii de competență ;	- conform graficului, verifică permanent starea instalațiilor, a utilajelor și mașinilor din dotare ;	
c) - informare preventivă a populației asupra pericolelor specifice municipiului Hunedoara și asupra comportamentului de adoptat în cazul manifestării unui pericol ;	- anunțuri în mass-media, prin broșuri, afișe, etc. ;	
d) - exerciții și aplicații ;	- antrenamente ale turelor de serviciu ; - participarea la aplicațiile și exercițiilor de alarmare publică de la nivelul municipiului ;	
II.- RESURSE NECESARE :		
a) - monitorizarea permanentă a parametrilor meteo, seismici, de mediu, hidrografici, etc. și transmiterea datelor la autoritățile competente ;	- telefoane, registre ;	
b) - controlul preventiv al autorităților pe domenii de competență ;		
c) - informare preventivă a populației asupra pericolelor specifice municipiului Hunedoara și asupra comportamentului de adoptat în cazul manifestării unui pericol ;	- mass-media, etc. ;	
d) - exerciții și aplicații ;	- materiale și echipamente necesare; - loc de desfășurare ;	
III.- INTERVENȚIE :		
a) - alarmare	- telefoane, portavoce, etc. – imediat ce a constatat pericolul ;	
b) - acțiuni de căutare/salvare/descarcerare	- acțiuni specifice; - materiale din dotare ;	
c) - asistență medicală	- medicul de întreprindere ;	
d) - acțiuni de îndepărtare a manifestării pericolului produs	- activități specifice tipului de situație de urgență produs, conform planurilor specifice ;	
e) - acțiuni de limitare a consecințelor unui pericol	- activități specifice tipului de situație de urgență produs, conform planurilor specifice ;	

ATRIBUȚIILE
autorităților și responsabililor cuprinși în P.A.A.R.

AUTORITATEA : <i>S.C. T& O Prodcom S.R.L.</i>		Fișa nr. 17
I.- GESTIONAREA RISCURILOR :		
a) - monitorizarea permanentă a parametrilor meteo, seismici, de mediu, hidrografici, etc. și transmiterea datelor la autoritățile competente ;	- monitorizează permanent factorii de mediu;	
b) - controlul preventiv al autorităților pe domenii de competență ;	- conform graficului, verifică permanent starea instalațiilor, a utilajelor și mașinilor din dotare ;	
c) - informare preventivă a populației asupra pericolelor specifice municipiului Hunedoara și asupra comportamentului de adoptat în cazul manifestării unui pericol ;		
d) - exerciții și aplicații ;	- antrenamente ale turelor de serviciu ; - participarea la aplicațiile și exercițiilor de alarmare publică de la nivelul municipiului ;	
II.- RESURSE NECESARE :		
a) - monitorizarea permanentă a parametrilor meteo, seismici, de mediu, hidrografici, etc. și transmiterea datelor la autoritățile competente ;	- telefoane, registre ;	
b) - controlul preventiv al autorităților pe domenii de competență ;		
c) - informare preventivă a populației asupra pericolelor specifice municipiului Hunedoara și asupra comportamentului de adoptat în cazul manifestării unui pericol ;		
d) - exerciții și aplicații ;	- materiale și echipamente necesare; - după caz ;	
III.- INTERVENȚIE :		
a) - alarmare	- telefoane, portavoce, etc. – imediat ce a constatat pericolul ;	
b) - acțiuni de căutare/salvare/descarcerare		
c) - asistență medicală	- medicul de întreprindere;	
d) - acțiuni de îndepărtare a manifestării pericolului-produs	- activități specifice tipului de situație de urgență produs, conform planurilor specifice ;	
e) - acțiuni de limitare a consecințelor unui pericol	- activități specifice tipului de situație de urgență produs, conform planurilor specifice ;	

ATRIBUȚIILE
autorităților și responsabililor cuprinși în P.A.A.R.

AUTORITATEA : INDUSTRIE UȘOARĂ :S.C. Corvin Shoes S.A.;S.C. Novello Ec S.A.; S.C. Maritan S.R.L.; S.C. Ema – Gian S.R.L.		Fișa nr. 18
I.- GESTIONAREA RISCURILOR :		
a)- monitorizarea permanentă a parametrilor meteo, seismici, de mediu, hidrografici, etc. și transmiterea datelor la autoritățile competente ;	- monitorizează permanent factorii de mediu;	
b)- controlul preventiv al autorităților pe domenii de competență ;	- conform graficului, verifică permanent starea instalațiilor, a utilajelor și mașinilor din dotare ;	
c)- informare preventivă a populației asupra pericolelor specifice municipiului Hunedoara și asupra comportamentului de adoptat în cazul manifestării unui pericol ;	- anunțuri în mass-media, prin broșuri, afișe, etc. ; - panoul de Pr. Civilă ;	
d)- exerciții și aplicații ;	- antrenamente ale turelor de serviciu ; - antrenamente și aplicații ale structurilor de protecție civilă ; - participarea la aplicațiile și exercițiilor de alarmare publică de la nivelul municipiului ;	
II.- RESURSE NECESARE :		
a)- monitorizarea permanentă a parametrilor meteo, seismici, de mediu, hidrografici, etc. și transmiterea datelor la autoritățile competente ;	- telefoane, registre ; - panoul de Protecție Civilă ;	
b)- controlul preventiv al autorităților pe domenii de competență ;	- materiale și echipamente necesare, dacă este cazul	
c)- informare preventivă a populației asupra pericolelor specifice municipiului Hunedoara și asupra comportamentului de adoptat în cazul manifestării unui pericol ;	- materiale informative, pliante, mass-media, afișe, etc. ;	
d)- exerciții și aplicații ;	- materiale și echipamente necesare ; - loc de desfășurare ;	
III.- INTERVENȚIE :		
a)- alarmare	- telefoane, portavoce, etc. – imediat ce a constatat pericolul ;	
b)- acțiuni de căutare/salvare/descarcerare	- acțiuni specifice ; - materiale din dotare ;	
c)- asistență medicală	- medicul de întreprindere ;	
d)- acțiuni de îndepărtare a manifestării pericolului produs	- activități specifice tipului de situație de urgență produs, conform planurilor specifice ;	
e)- acțiuni de limitare a consecințelor unui pericol	- activități specifice tipului de situație de urgență produs, conform planurilor specifice, (o echipă de intervenție pentru limitarea situației de urgență produsă până la intervenția formațiunilor profesionale).	

ATRIBUȚIILE
autorităților și responsabililor cuprinși în P.A.A.R.

AUTORITATEA : <i>Telekom Hunedoara</i>		Fișa nr. 19
I.- GESTIONAREA RISCURILOR :		
a)- monitorizarea permanentă a parametrilor meteo, seismici, de mediu, hidrografici, etc. și transmiterea datelor la autoritățile competente ;	- monitorizează starea circuitelor telefonice din zonă și a circuitelor speciale ;	
b)- controlul preventiv al autorităților pe domenii de competență ;	- conform graficului, verifică și îndepărtează defecțiunile apărute la circuitele telefonice obișnuite și speciale;	
c)- informare preventivă a populației asupra pericolelor specifice municipiului Hunedoara și asupra comportamentului de adoptat în cazul manifestării unui pericol ;		
d)- exerciții și aplicații ;	- participă la exercițiile de alarmare publică ale municipiului ;	
II.- RESURSE NECESARE :		
a)- monitorizarea permanentă a parametrilor meteo, seismici, de mediu, hidrografici, etc. și transmiterea datelor la autoritățile competente ;	- telefoane, registre;	
b)- controlul preventiv al autorităților pe domenii de competență ;	- materiale și echipamente necesare;	
c)- informare preventivă a populației asupra pericolelor specifice municipiului Hunedoara și asupra comportamentului de adoptat în cazul manifestării unui pericol ;		
d)- exerciții și aplicații ;	- materiale și echipamente necesare; - loc de desfășurare;	
III.- INTERVENȚIE :		
a)- alarmare	- telefoane – imediat ce a constatat pericolul ;	
b)- acțiuni de căutare/salvare/descarcerare		
c)- asistență medicală		
d)- acțiuni de îndepărtare a manifestării pericolului produs	- activități specifice tipului de situație de urgență produs, conform planurilor specifice ;	
e)- acțiuni de limitare a consecințelor unui pericol	- activități specifice tipului de situație de urgență produs, conform planurilor specifice ;	

ATRIBUȚIILE
autorităților și responsabililor cuprinși în P.A.A.R.

AUTORITATEA :		S.C. Apa Prod SA - Hunedoara	Fișa nr. 20
I.- GESTIONAREA RISCURILOR :			
a) - monitorizarea permanentă a parametrilor meteo, seismici, de mediu, hidrografici, etc. și transmiterea datelor la autoritățile competente ;	- monitorizează permanent factorii de mediu ;		
b) - controlul preventiv al autorităților pe domenii de competență ;	- conform graficului, verifică permanent starea instalațiilor, a utilajelor și mașinilor din dotare ;		
c) - informare preventivă a populației asupra pericolelor specifice municipiului Hunedoara și asupra comportamentului de adoptat în cazul manifestării unui pericol ;	- anunțuri în mass-media, prin broșuri, afișe, etc. ;		
d) - exerciții și aplicații ;	- antrenamente ale turelor de serviciu ; - antrenamente și aplicații ale structurilor de protecție civilă ; - participarea la aplicațiile și exercițiilor de alarmare publică de la nivelul municipiului ;		
II.- RESURSE NECESARE :			
a) - monitorizarea permanentă a parametrilor meteo, seismici, de mediu, hidrografici, etc. și transmiterea datelor la autoritățile competente ;	- telefoane, registre ;		
b) - controlul preventiv al autorităților pe domenii de competență ;	- materiale și echipamente necesare;		
c) - informare preventivă a populației asupra pericolelor specifice municipiului Hunedoara și asupra comportamentului de adoptat în cazul manifestării unui pericol ;	- materiale informative, pliante, mass-media, afișe, etc. ;		
d) - exerciții și aplicații ;	- materiale și echipamente necesare; - loc de desfășurare;		
III.- INTERVENȚIE :			
a) - alarmare	- telefoane, portavoce, etc. – imediat ce a constatat pericolul ;		
b) - acțiuni de căutare/salvare/descarcerare	- acțiuni specifice ; - materiale din dotare ;		
c) - asistență medicală	- medicul de întreprindere;		
d) - acțiuni de îndepărtare a manifestării pericolului produs	- activități specifice tipului de situație de urgență produs, conform planurilor specifice ;		
e) - acțiuni de limitare a consecințelor unui pericol	- activități specifice tipului de situație de urgență produs, conform planurilor specifice ;		

ATRIBUȚIILE
autorităților și responsabililor cuprinși în P.A.A.R.

AUTORITATEA :		STAȚII CARBURANȚI	Fișa nr. 21
I.- GESTIONAREA RISCURILOR :			
a)- monitorizarea permanentă a parametrilor meteo, seismici, de mediu, hidrografici, etc. și transmiterea datelor la autoritățile competente ;	- se centralizează datele transmise de factorii de specialitate.		
b)- controlul preventiv al autorităților pe domenii de competență ;	- conform graficului, autorități administrative, instituții publice, operatori economici, populație – pe linie de PSI. - controale în baza HGR 804/2007 - la op. economici care lucrează cu substanțe periculoase și pe linie de mediu și ADPP. - sistemul de alarmare existent. Rezultatele se comunică primarului și, eventual, la IJSU.		
c)- informare preventivă a populației asupra pericolelor specifice municipiului Hunedoara și asupra comportamentului de adoptat în cazul manifestării unui pericol ;	- anunțuri în mass-media, prin broșuri, afișe, etc. - panourile de Protecție Civilă de la instituții, unități de învățământ și op. economici surse de risc. - avertizările meteo trimise de la IJSU se afișează la sediul Primăriei.		
d)- exerciții și aplicații ;	- conform planurilor proprii.		
II.- RESURSE NECESARE :			
a)- monitorizarea permanentă a parametrilor meteo, seismici, de mediu, hidrografici, etc. și transmiterea datelor la autoritățile competente ;	- telefoane, registre.		
b)- controlul preventiv al autorităților pe domenii de competență ;	- materiale și echipamente necesare, dacă este cazul.		
c)- informare preventivă a populației asupra pericolelor specifice și asupra comportamentului de adoptat în cazul manifestării unui pericol ;	- materiale informative, pliante, mass-media, afișe.		
d)- exerciții și aplicații ;	- conform planurilor proprii.		
III.- INTERVENȚIE :			
a)- alarmare	- sirene, telefoane, portavoce, etc. – imediat ce a constatat pericolul.		
b)- acțiuni de căutare/salvare/descarcerare	- acțiuni specifice, la ordin – materiale din dotare.		
c)- asistență medicală	- medicul de întreprindere.		
d)- acțiuni de îndepărtare a manifestării pericolului produs	- activități specifice tipului de situație de urgență produs, conform planurilor specifice.		
e)- acțiuni de limitare a consecințelor unui pericol	- activități specifice tipului de situație de urgență produs, conform planurilor specifice, (o echipă de intervenție pentru limitarea situației de urgență produsă până la intervenția formațiunilor profesionale).		

ATRIBUȚIILE
autorităților și responsabililor cuprinși în P.A.A.R.

AUTORITATEA : <i>Supermarket Kaufland România SCS - Filiala Hunedoara</i>		Fișa nr. 22
I.- GESTIONAREA RISCURILOR :		
a) - monitorizarea permanentă a parametrilor meteo, seismici, de mediu, hidrografici, etc. și transmiterea datelor la autoritățile competente ;	- se centralizează datele transmise de factorii de specialitate.	
b) - controlul preventiv al autorităților pe domenii de competență ;	- conform graficului, autorități administrative, instituții publice, operatori economici, populație – pe linie de PSI. - controale în baza HGR 804/2007 - la op. economici care lucrează cu substanțe periculoase și pe linie de mediu . - sistemul de alarmare existent. Rezultatele se comunică primarului și, eventual, la Inspectoratul Județean pentru Situații de Urgență (IJSU).	
c) - informare preventivă a populației asupra pericolelor specifice municipiului Hunedoara și asupra comportamentului de adoptat în cazul manifestării unui pericol ;	- anunțuri în mass-media, prin broșuri, afișe, etc. - panourile afișaj de la instituții, unități de învățământ și op. economici surse de risc - avertizările meteo trimise de la IJSU se afișează la sediul Primăriei.	
d) - exerciții și aplicații ;	- specifice.	
e) - analiza riscurilor sociale	- zone de risc crescut cu aglomerări mari de persoane într – un centru comercial .	
II.- RESURSE NECESARE :		
a) - monitorizarea permanentă a parametrilor meteo, seismici, de mediu, hidrografici, etc. și transmiterea datelor la autoritățile competente ;	- telefoane, registre.	
b) - controlul preventiv al autorităților pe domenii de competență ;	- materiale și echipamente necesare, dacă este cazul.	
c) - informare preventivă a populației asupra pericolelor specifice și asupra comportamentului de adoptat în cazul manifestării unui pericol ;	- materiale informative, pliante, mass-media, afișe.	
d) - exerciții și aplicații ;	- materiale și echipamente necesare, după caz, loc de desfășurare.	
III.- INTERVENȚIE :		
a) - alarmare	- sirene, telefoane, portavoce, etc. – imediat ce a constatat pericolul.	
b) - acțiuni de căutare/salvare/descarcerare	- acțiuni specifice, la ordin – materiale din dotare.	
c) - asistență medicală	- medicul de întreprindere	
d) - acțiuni de neutralizare a urmărilor evenimentului produs (incendii, inundații, cutremure)	- activități specifice tipului de situație de urgență produs, conform planurilor specifice.	
e) - acțiuni de limitare a consecințelor unui pericol	- activități specifice tipului de situație de urgență produs, conform planurilor specifice.	

ATRIBUȚIILE
autorităților și responsabililor cuprinși în P.A.A.R.

AUTORITATEA : <i>Supermarket Lidl SCS - Filiala Hunedoara</i>		Fișa nr. 23
I.- GESTIONAREA RISCURILOR :		
a) - monitorizarea permanentă a parametrilor meteo, seismici, de mediu, hidrografici, etc. și transmiterea datelor la autoritățile competente ;	- se centralizează datele transmise de factorii de specialitate.	
b) - controlul preventiv al autorităților pe domenii de competență ;	- conform graficului, autorități administrative, instituții publice, operatori economici, populație – pe linie de PSI. - controale în baza HGR 804/2007 - la op. economici care lucrează cu substanțe periculoase și pe linie de mediu . - sistemul de alarmare existent. Rezultatele se comunică primarului și, eventual, la Inspectoratul Județean pentru Situații de Urgență (IJSU).	
c) - informare preventivă a populației asupra pericolelor specifice municipiului Hunedoara și asupra comportamentului de adoptat în cazul manifestării unui pericol ;	- anunțuri în mass-media, prin broșuri, afișe, etc. - panourile afișaj de la instituții, unități de învățământ și op. economici surse de risc - avertizările meteo trimise de la IJSU se afișează la sediul Primăriei.	
d) - exerciții și aplicații ;	- specifice.	
e) - analiza riscurilor sociale	- zone de risc crescut cu aglomerări mari de persoane într – un centru comercial .	
II.- RESURSE NECESARE :		
a) - monitorizarea permanentă a parametrilor meteo, seismici, de mediu, hidrografici, etc. și transmiterea datelor la autoritățile competente ;	- telefoane, registre.	
b) - controlul preventiv al autorităților pe domenii de competență ;	- materiale și echipamente necesare, dacă este cazul.	
c) - informare preventivă a populației asupra pericolelor specifice și asupra comportamentului de adoptat în cazul manifestării unui pericol ;	- materiale informative, pliante, mass-media, afișe.	
d) - exerciții și aplicații ;	- materiale și echipamente necesare, după caz, loc de desfășurare.	
III.- INTERVENȚIE :		
a) - alarmare	- sirene, telefoane, portavoce, etc. – imediat ce a constatat pericolul.	
b) - acțiuni de căutare/salvare/descarcerare	- acțiuni specifice, la ordin – materiale din dotare.	
c) - asistență medicală	- medicul de întreprindere	
d) - acțiuni de neutralizare a urmărilor evenimentului produs (incendii, inundații, cutremure)	- activități specifice tipului de situație de urgență produs, conform planurilor specifice.	
e) - acțiuni de limitare a consecințelor unui pericol	- activități specifice tipului de situație de urgență produs, conform planurilor specifice.	

ATRIBUȚIILE
autorităților și responsabililor cuprinși în P.A.A.R.

AUTORITATEA : Supermarket Peny (Rewe)		Fișa nr. 24
I.- GESTIONAREA RISCURILOR :		
a) - monitorizarea permanentă a parametrilor meteo, seismici, de mediu, hidrografici, etc. și transmiterea datelor la autoritățile competente ;	- se centralizează datele transmise de factorii de specialitate.	
b) - controlul preventiv al autorităților pe domenii de competență ;	- conform graficului, autorități administrative, instituții publice, operatori economici, populație – pe linie de PSI. - controale în baza HGR 804/2007 - la op. economici care lucrează cu substanțe periculoase și pe linie de mediu . - sistemul de alarmare existent. Rezultatele se comunică primarului și, eventual, la Inspectoratul Județean pentru Situații de Urgență (IJSU).	
c) - informare preventivă a populației asupra pericolelor specifice municipiului Hunedoara și asupra comportamentului de adoptat în cazul manifestării unui pericol ;	- anunțuri în mass-media, prin broșuri, afișe, etc. - panourile afișaj de la instituții, unități de învățământ și op. economici surse de risc - avertizările meteo trimise de la IJSU se afișează la sediul Primăriei.	
d) - exerciții și aplicații ;	- specifice.	
e) - analiza riscurilor sociale	- zone de risc crescut cu aglomerări mari de persoane într – un centru comercial .	
II.- RESURSE NECESARE :		
a) - monitorizarea permanentă a parametrilor meteo, seismici, de mediu, hidrografici, etc. și transmiterea datelor la autoritățile competente ;	- telefoane, registre.	
b) - controlul preventiv al autorităților pe domenii de competență ;	- materiale și echipamente necesare, dacă este cazul.	
c) - informare preventivă a populației asupra pericolelor specifice și asupra comportamentului de adoptat în cazul manifestării unui pericol ;	- materiale informative, pliante, mass-media, afișe.	
d) - exerciții și aplicații ;	- materiale și echipamente necesare, după caz, loc de desfășurare.	
III.- INTERVENȚIE :		
a) - alarmare	- sirene, telefoane, portavoce, etc. – imediat ce a constatat pericolul.	
b) - acțiuni de căutare/salvare/descarcerare	- acțiuni specifice, la ordin – materiale din dotare.	
c) - asistență medicală	- medicul de întreprindere	
d) - acțiuni de neutralizare a urmărilor evenimentului produs (incendii, inundații, cutremure)	- activități specifice tipului de situație de urgență produs, conform planurilor specifice.	
e) - acțiuni de limitare a consecințelor unui pericol	- activități specifice tipului de situație de urgență produs, conform planurilor specifice.	

ATRIBUȚIILE
autorităților și responsabililor cuprinși în P.A.A.R.

AUTORITATEA : <i>Supermarket Profi</i>		Fișa nr. 25
I.- GESTIONAREA RISCURILOR :		
a) - monitorizarea permanentă a parametrilor meteo, seismici, de mediu, hidrografici, etc. și transmiterea datelor la autoritățile competente ;	- se centralizează datele transmise de factorii de specialitate.	
b) - controlul preventiv al autorităților pe domenii de competență ;	- conform graficului, autorități administrative, instituții publice, operatori economici, populație – pe linie de PSI. - controale în baza HGR 804/2007 - la op. economici care lucrează cu substanțe periculoase și pe linie de mediu . - sistemul de alarmare existent. Rezultatele se comunică primarului și, eventual, la Inspectoratul Județean pentru Situații de Urgență (IJSU).	
c) - informare preventivă a populației asupra pericolelor specifice municipiului Hunedoara și asupra comportamentului de adoptat în cazul manifestării unui pericol ;	- anunțuri în mass-media, prin broșuri, afișe, etc. - panourile afișaj de la instituții, unități de învățământ și op. economici surse de risc - avertizările meteo trimise de la IJSU se afișează la sediul Primăriei.	
d) - exerciții și aplicații ;	- specifice.	
e) - analiza riscurilor sociale	- zone de risc crescut cu aglomerări mari de persoane într – un centru comercial (<i>Carrefour Expres Hunedoara</i>).	
II.- RESURSE NECESARE :		
a) - monitorizarea permanentă a parametrilor meteo, seismici, de mediu, hidrografici, etc. și transmiterea datelor la autoritățile competente ;	- telefoane, registre.	
b) - controlul preventiv al autorităților pe domenii de competență ;	- materiale și echipamente necesare, dacă este cazul.	
c) - informare preventivă a populației asupra pericolelor specifice și asupra comportamentului de adoptat în cazul manifestării unui pericol ;	- materiale informative, pliante, mass-media, afișe.	
d) - exerciții și aplicații ;	- materiale și echipamente necesare, după caz, loc de desfășurare.	
III.- INTERVENȚIE :		
a) - alarmare	- sirene, telefoane, portavoce, etc. – imediat ce a constatat pericolul.	
b) - acțiuni de căutare/salvare/descarcerare	- acțiuni specifice, la ordin – materiale din dotare.	
c) - asistență medicală	- medicul de întreprindere	
d) - acțiuni de neutralizare a urmărilor evenimentului produs (incendii, inundații, cutremure)	- activități specifice tipului de situație de urgență produs, conform planurilor specifice.	
e) - acțiuni de limitare a consecințelor unui pericol	- activități specifice tipului de situație de urgență produs, conform planurilor specifice.	

ATRIBUȚIILE
autorităților și responsabililor cuprinși în P.A.A.R.

AUTORITATEA : <i>S.C. Supeco S.R.L.</i>		Fișa nr. 26
I.- GESTIONAREA RISCURILOR :		
a) - monitorizarea permanentă a parametrilor meteo, seismici, de mediu, hidrografici, etc. și transmiterea datelor la autoritățile competente ;	- se centralizează datele transmise de factorii de specialitate.	
b) - controlul preventiv al autorităților pe domenii de competență ;	- conform graficului, autorități administrative, instituții publice, operatori economici, populație – pe linie de PSI. - controale în baza HGR 804/2007 - la op. economici care lucrează cu substanțe periculoase și pe linie de mediu . - sistemul de alarmare existent. Rezultatele se comunică primarului și, eventual, la Inspectoratul Județean pentru Situații de Urgență (IJSU).	
c) - informare preventivă a populației asupra pericolelor specifice municipiului Hunedoara și asupra comportamentului de adoptat în cazul manifestării unui pericol ;	- anunțuri în mass-media, prin broșuri, afișe, etc. - panourile afișaj de la instituții, unități de învățământ și op. economici surse de risc - avertizările meteo trimise de la IJSU se afișează la sediul Primăriei.	
d) - exerciții și aplicații ;	- specifice.	
II.- RESURSE NECESARE :		
a) - monitorizarea permanentă a parametrilor meteo, seismici, de mediu, hidrografici, etc. și transmiterea datelor la autoritățile competente ;	- telefoane, registre.	
b) - controlul preventiv al autorităților pe domenii de competență ;	- materiale și echipamente necesare, dacă este cazul.	
c) - informare preventivă a populației asupra pericolelor specifice și asupra comportamentului de adoptat în cazul manifestării unui pericol ;	- materiale informative, pliante, mass-media, afișe.	
d) - exerciții și aplicații ;	- materiale și echipamente necesare, după caz, loc de desfășurare.	
III.- INTERVENȚIE :		
a) - alarmare	- sirene, telefoane, portavoce, etc. – imediat ce a constatat pericolul.	
b) - acțiuni de căutare/salvare/descarcerare	- acțiuni specifice, la ordin – materiale din dotare.	
c) - asistență medicală	- medicul de întreprindere	
d) - acțiuni de neutralizare a urmărilor evenimentului produs (incendii, inundații, cutremure)	- activități specifice tipului de situație de urgență produs, conform planurilor specifice.	
e) - acțiuni de limitare a consecințelor unui pericol	- activități specifice tipului de situație de urgență produs, conform planurilor specifice.	

ATRIBUȚIILE
autorităților și responsabililor cuprinși în P.A.A.R.

AUTORITATEA : <i>S.C. ASSAABLOY S.R.L.</i>		Fișa nr. 27
I.- GESTIONAREA RISCURILOR :		
a) - monitorizarea permanentă a parametrilor meteo, seismici, de mediu, hidrografici, etc. și transmiterea datelor la autoritățile competente ;	- se centralizează datele transmise de factorii de specialitate.	
b) - controlul preventiv al autorităților pe domenii de competență ;	- conform graficului, autorități administrative, instituții publice, operatori economici, populație – pe linie de PSI. - controale în baza HGR 804/2007 - la op. economici care lucrează cu substanțe periculoase și pe linie de mediu . - sistemul de alarmare existent. Rezultatele se comunică primarului și, eventual, la Inspectoratul Județean pentru Situații de Urgență (IJSU).	
c) - informare preventivă a populației asupra pericolelor specifice municipiului Hunedoara și asupra comportamentului de adoptat în cazul manifestării unui pericol ;	- anunțuri în mass-media, prin broșuri, afișe, etc. - panourile afișaj de la instituții, unități de învățământ și op. economici surse de risc - avertizările meteo trimise de la IJSU se afișează la sediul Primăriei.	
d) - exerciții și aplicații ;	- specifice.	
II.- RESURSE NECESARE :		
a) - monitorizarea permanentă a parametrilor meteo, seismici, de mediu, hidrografici, etc. și transmiterea datelor la autoritățile competente ;	- telefoane, registre.	
b) - controlul preventiv al autorităților pe domenii de competență ;	- materiale și echipamente necesare, dacă este cazul.	
c) - informare preventivă a populației asupra pericolelor specifice și asupra comportamentului de adoptat în cazul manifestării unui pericol ;	- materiale informative, pliante, mass-media, afișe.	
d) - exerciții și aplicații ;	- materiale și echipamente necesare, după caz, loc de desfășurare.	
III.- INTERVENȚIE :		
a) - alarmare	- sirene, telefoane, portavoce, etc. – imediat ce a constatat pericolul.	
b) - acțiuni de căutare/salvare/descarcerare	- acțiuni specifice, la ordin – materiale din dotare.	
c) - asistență medicală	- medicul de întreprindere	
d) - acțiuni de neutralizare a urmărilor evenimentului produs (incendii, inundații, cutremure)	- activități specifice tipului de situație de urgență produs, conform planurilor specifice.	
e) - acțiuni de limitare a consecințelor unui pericol	- activități specifice tipului de situație de urgență produs, conform planurilor specifice(o echipă de intervenție pentru limitarea situației de urgență produsă până la intervenția formațiunilor profesionale).	

ATRIBUȚIILE
autorităților și responsabililor cuprinși în P.A.A.R.

AUTORITATEA : <i>S.C.EPC EXPLO ROMÂNIA S.R.L.</i>		Fișa nr. 28
I.- GESTIONAREA RISCURILOR :		
a) - monitorizarea permanentă a parametrilor meteo, seismici, de mediu, hidrografici, etc. și transmiterea datelor la autoritățile competente ;	- se centralizează datele transmise de factorii de specialitate.	
b) - controlul preventiv al autorităților pe domenii de competență ;	- conform graficului, autorități administrative, instituții publice, operatori economici, populație – pe linie de PSI. - controale în baza HGR 804/2007 - la op. economici care lucrează cu substanțe periculoase și pe linie de mediu . - sistemul de alarmare existent. Rezultatele se comunică primarului și, eventual, la Inspectoratul Județean pentru Situații de Urgență (IJSU).	
c) - informare preventivă a populației asupra pericolelor specifice municipiului Hunedoara și asupra comportamentului de adoptat în cazul manifestării unui pericol ;	- anunțuri în mass-media, prin broșuri, afișe, etc. - panourile afișaj de la instituții, unități de învățământ și op. economici surse de risc - avertizările meteo trimise de la IJSU se afișează la sediul Primăriei.	
d) - exerciții și aplicații ;	- specifice.	
II.- RESURSE NECESARE :		
a) - monitorizarea permanentă a parametrilor meteo, seismici, de mediu, hidrografici, etc. și transmiterea datelor la autoritățile competente ;	- telefoane, registre.	
b) - controlul preventiv al autorităților pe domenii de competență ;	- materiale și echipamente necesare, dacă este cazul.	
c) - informare preventivă a populației asupra pericolelor specifice și asupra comportamentului de adoptat în cazul manifestării unui pericol ;	- materiale informative, pliante, mass-media, afișe.	
d) - exerciții și aplicații ;	- materiale și echipamente necesare, după caz, loc de desfășurare.	
III.- INTERVENȚIE :		
a) - alarmare	- sirene, telefoane, portavoce, etc. – imediat ce s-a constatat pericolul în zona de risc .	
b) - acțiuni de căutare/salvare/descarcerare	- acțiuni specifice, la ordin – materiale din dotare.	
c) - asistență medicală	- medicul de întreprindere	
d) - acțiuni de neutralizare a urmărilor evenimentului produs (incendii, inundații, cutremure)	- activități specifice tipului de situație de urgență produs, conform planurilor specifice.	
e) - acțiuni de limitare a consecințelor unui pericol	- activități specifice tipului de situație de urgență produs, conform planurilor specifice(o echipă de intervenție pentru limitarea situației de urgență produsă până la intervenția formațiunilor profesioniste).	

ATRIBUȚIILE
autorităților și responsabililor cuprinși în P.A.A.R.

AUTORITATEA : <i>S.C. SALUB PREST S.R.L</i>		Fișa nr. 29
I.- GESTIONAREA RISCURILOR :		
a) - monitorizarea permanentă a parametrilor meteo, seismici, de mediu, hidrografici, etc. și transmiterea datelor la autoritățile competente ;	- se centralizează datele transmise de factorii de specialitate.	
b) - controlul preventiv al autorităților pe domenii de competență ;	- conform graficului, autorități administrative, instituții publice, operatori economici, populație – pe linie de PSI. - controale în baza HGR 804/2007 - la op. economici care lucrează cu substanțe periculoase și pe linie de mediu . - sistemul de alarmare existent. Rezultatele se comunică primarului și, eventual, la Inspectoratul Județean pentru Situații de Urgență (IJSU).	
c) - informare preventivă a populației asupra pericolelor specifice municipiului Hunedoara și asupra comportamentului de adoptat în cazul manifestării unui pericol ;	- anunțuri în mass-media, prin broșuri, afișe, etc. - panourile afișaj de la instituții, unități de învățământ și op. economici surse de risc - avertizările meteo trimise de la IJSU se afișează la sediul Primăriei.	
d) - exerciții și aplicații ;	- specifice.	
II.- RESURSE NECESARE :		
a) - monitorizarea permanentă a parametrilor meteo, seismici, de mediu, hidrografici, etc. și transmiterea datelor la autoritățile competente ;	- telefoane, registre.	
b) - controlul preventiv al autorităților pe domenii de competență ;	- materiale și echipamente necesare, dacă este cazul.	
c) - informare preventivă a populației asupra pericolelor specifice și asupra comportamentului de adoptat în cazul manifestării unui pericol ;	- materiale informative, pliante, mass-media, afișe.	
d) - exerciții și aplicații ;	- materiale și echipamente necesare, după caz, loc de desfășurare.	
III.- INTERVENȚIE :		
a) - alarmare	- sirene, telefoane, portavoce, etc. – imediat ce a constatat pericolul.	
b) - acțiuni de căutare/salvare/descarcerare	- acțiuni specifice, la ordin – materiale din dotare.	
c) - asistență medicală	- medicul de întreprindere	
d) - acțiuni de neutralizare a urmărilor evenimentului produs (incendii, inundații, cutremure)	- activități specifice tipului de situație de urgență produs, conform planurilor specifice.	
e) - acțiuni de limitare a consecințelor unui pericol	- activități specifice tipului de situație de urgență produs, conform planurilor specifice(o echipă de intervenție pentru limitarea situației de urgență produsă până la intervenția formațiunilor profesioniste).	

ATRIBUȚIILE
autorităților și responsabililor cuprinși în P.A.A.R.

AUTORITATEA : <i>S.C. RECOMSID S.A.</i>		Fișa nr. 30
I.- GESTIONAREA RISCURILOR :		
a) - monitorizarea permanentă a parametrilor meteo, seismici, de mediu, hidrografici, etc. și transmiterea datelor la autoritățile competente ;	- se centralizează datele transmise de factorii de specialitate.	
b) - controlul preventiv al autorităților pe domenii de competență ;	- conform graficului, autorități administrative, instituții publice, operatori economici, populație – pe linie de PSI. - controale în baza HGR 804/2007 - la op. economici care lucrează cu substanțe periculoase și pe linie de mediu . - sistemul de alarmare existent. Rezultatele se comunică primarului și, eventual, la Inspectoratul Județean pentru Situații de Urgență (IJSU).	
c) - informare preventivă a populației asupra pericolelor specifice municipiului Hunedoara și asupra comportamentului de adoptat în cazul manifestării unui pericol ;	- anunțuri în mass-media, prin broșuri, afișe, etc. - panourile afișaj de la instituții, unități de învățământ și op. economici surse de risc - avertizările meteo trimise de la IJSU se afișează la sediul Primăriei.	
d) - exerciții și aplicații ;	- specifice.	
II.- RESURSE NECESARE :		
a) - monitorizarea permanentă a parametrilor meteo, seismici, de mediu, hidrografici, etc. și transmiterea datelor la autoritățile competente ;	- telefoane, registre.	
b) - controlul preventiv al autorităților pe domenii de competență ;	- materiale și echipamente necesare, dacă este cazul.	
c) - informare preventivă a populației asupra pericolelor specifice și asupra comportamentului de adoptat în cazul manifestării unui pericol ;	- materiale informative, pliante, mass-media, afișe.	
d) - exerciții și aplicații ;	- materiale și echipamente necesare, după caz, loc de desfășurare.	
III.- INTERVENȚIE :		
a) - alarmare	- sirene, telefoane, portavoce, etc. – imediat ce a constatat pericolul.	
b) - acțiuni de căutare/salvare/descarcerare	- acțiuni specifice, la ordin – materiale din dotare.	
c) - asistență medicală	- medicul de întreprindere	
d) - acțiuni de neutralizare a urmărilor evenimentului produs (incendii, inundații, cutremure)	- activități specifice tipului de situație de urgență produs, conform planurilor specifice.	
e) - acțiuni de limitare a consecințelor unui pericol	- activități specifice tipului de situație de urgență produs, conform planurilor specifice(o echipă de intervenție pentru limitarea situației de urgență produsă până la intervenția formațiunilor profesioniste).	

ATRIBUȚIILE
autorităților și responsabililor cuprinși în P.A.A.R.

AUTORITATEA : <i>S.C. CASITO TRANSIMPEX S.A.</i>		Fișa nr. 31
I.- GESTIONAREA RISCURILOR :		
a) - monitorizarea permanentă a parametrilor meteo, seismici, de mediu, hidrografici, etc. și transmiterea datelor la autoritățile competente ;	- se centralizează datele transmise de factorii de specialitate.	
b) - controlul preventiv al autorităților pe domenii de competență ;	- conform graficului, autorități administrative, instituții publice, operatori economici, populație – pe linie de PSI. - controale în baza HGR 804/2007 - la op. economici care lucrează cu substanțe periculoase și pe linie de mediu . - sistemul de alarmare existent. Rezultatele se comunică primarului și, eventual, la Inspectoratul Județean pentru Situații de Urgență (IJSU).	
c) - informare preventivă a populației asupra pericolelor specifice municipiului Hunedoara și asupra comportamentului de adoptat în cazul manifestării unui pericol ;	- anunțuri în mass-media, prin broșuri, afișe, etc. - panourile afișaj de la instituții, unități de învățământ și op. economici surse de risc - avertizările meteo trimise de la IJSU se afișează la sediul Primăriei.	
d) - exerciții și aplicații ;	- specifice.	
II.- RESURSE NECESARE :		
a) - monitorizarea permanentă a parametrilor meteo, seismici, de mediu, hidrografici, etc. și transmiterea datelor la autoritățile competente ;	- telefoane, registre.	
b) - controlul preventiv al autorităților pe domenii de competență ;	- materiale și echipamente necesare, dacă este cazul.	
c) - informare preventivă a populației asupra pericolelor specifice și asupra comportamentului de adoptat în cazul manifestării unui pericol ;	- materiale informative, pliante, mass-media, afișe.	
d) - exerciții și aplicații ;	- materiale și echipamente necesare, după caz, loc de desfășurare.	
III.- INTERVENȚIE :		
a) - alarmare	- sirene, telefoane, portavoce, etc. – imediat ce a constatat pericolul.	
b) - acțiuni de căutare/salvare/descarcerare	- acțiuni specifice, la ordin – materiale din dotare.	
c) - asistență medicală	- medicul de întreprindere	
d) - acțiuni de neutralizare a urmărilor evenimentului produs (incendii, inundații, cutremure)	- activități specifice tipului de situație de urgență produs, conform planurilor specifice.	
e) - acțiuni de limitare a consecințelor unui pericol	- activități specifice tipului de situație de urgență produs, conform planurilor specifice(o echipă de intervenție pentru limitarea situației de urgență produsă până la intervenția formațiunilor profesioniste).	

ATRIBUȚIILE
autorităților și responsabililor cuprinși în P.A.A.R.

AUTORITATEA : S.C. DAR DRAEXLMAIER AUTOMOTIVE S.R.L.		Fișa nr. 32
I.- GESTIONAREA RISCURILOR :		
a) - monitorizarea permanentă a parametrilor meteo, seismici, de mediu, hidrografici, etc. și transmiterea datelor la autoritățile competente ;	- se centralizează datele transmise de factorii de specialitate.	
b) - controlul preventiv al autorităților pe domenii de competență ;	- conform graficului, autorități administrative, instituții publice, operatori economici, populație – pe linie de PSI. - controale în baza HGR 804/2007 - la op. economici care lucrează cu substanțe periculoase și pe linie de mediu . - sistemul de alarmare existent. Rezultatele se comunică primarului și, eventual, la Inspectoratul Județean pentru Situații de Urgență (IJSU).	
c) - informare preventivă a populației asupra pericolelor specifice municipiului Hunedoara și asupra comportamentului de adoptat în cazul manifestării unui pericol ;	- anunțuri în mass-media, prin broșuri, afișe, etc. - panourile afișaj de la instituții, unități de învățământ și op. economici surse de risc - avertizările meteo trimise de la IJSU se afișează la sediul Primăriei.	
d) - exerciții și aplicații ;	- specifice.	
II.- RESURSE NECESARE :		
a) - monitorizarea permanentă a parametrilor meteo, seismici, de mediu, hidrografici, etc. și transmiterea datelor la autoritățile competente ;	- telefoane, registre.	
b) - controlul preventiv al autorităților pe domenii de competență ;	- materiale și echipamente necesare, dacă este cazul.	
c) - informare preventivă a populației asupra pericolelor specifice și asupra comportamentului de adoptat în cazul manifestării unui pericol ;	- materiale informative, pliante, mass-media, afișe.	
d) - exerciții și aplicații ;	- materiale și echipamente necesare, după caz, loc de desfășurare.	
III.- INTERVENȚIE :		
a) - alarmare	- sirene, telefoane, portavoce, etc. – imediat ce a constatat pericolul.	
b) - acțiuni de căutare/salvare/descarcerare	- acțiuni specifice, la ordin – materiale din dotare.	
c) - asistență medicală	- medicul de întreprindere	
d) - acțiuni de neutralizare a urmărilor evenimentului produs (incendii, inundații, cutremure)	- activități specifice tipului de situație de urgență produs, conform planurilor specifice.	
e) - acțiuni de limitare a consecințelor unui pericol	- activități specifice tipului de situație de urgență produs, conform planurilor specifice(o echipă de intervenție pentru limitarea situației de urgență produsă până la intervenția formațiunilor profesioniste).	

ATRIBUȚIILE
autorităților și responsabililor cuprinși în P.A.A.R.

AUTORITATEA : <i>S.C. SUCCES CONF RO S.R.L.</i>		Fișa nr. 33
I.- GESTIONAREA RISCURILOR :		
a) - monitorizarea permanentă a parametrilor meteo, seismici, de mediu, hidrografici, etc. și transmiterea datelor la autoritățile competente ;	- se centralizează datele transmise de factorii de specialitate.	
b) - controlul preventiv al autorităților pe domenii de competență ;	- conform graficului, autorități administrative, instituții publice, operatori economici, populație – pe linie de PSI. - controale în baza HGR 804/2007 - la op. economici care lucrează cu substanțe periculoase și pe linie de mediu . - sistemul de alarmare existent. Rezultatele se comunică primarului și, eventual, la Inspectoratul Județean pentru Situații de Urgență (IJSU).	
c) - informare preventivă a populației asupra pericolelor specifice municipiului Hunedoara și asupra comportamentului de adoptat în cazul manifestării unui pericol ;	- anunțuri în mass-media, prin broșuri, afișe, etc. - panourile afișaj de la instituții, unități de învățământ și op. economici surse de risc - avertizările meteo trimise de la IJSU se afișează la sediul Primăriei.	
d) - exerciții și aplicații ;	- specifice.	
II.- RESURSE NECESARE :		
a) - monitorizarea permanentă a parametrilor meteo, seismici, de mediu, hidrografici, etc. și transmiterea datelor la autoritățile competente ;	- telefoane, registre.	
b) - controlul preventiv al autorităților pe domenii de competență ;	- materiale și echipamente necesare, dacă este cazul.	
c) - informare preventivă a populației asupra pericolelor specifice și asupra comportamentului de adoptat în cazul manifestării unui pericol ;	- materiale informative, pliante, mass-media, afișe.	
d) - exerciții și aplicații ;	- materiale și echipamente necesare, după caz, loc de desfășurare.	
III.- INTERVENȚIE :		
a) - alarmare	- sirene, telefoane, portavoce, etc. – imediat ce a constatat pericolul.	
b) - acțiuni de căutare/salvare/descarcerare	- acțiuni specifice, la ordin – materiale din dotare.	
c) - asistență medicală	- medicul de întreprindere	
d) - acțiuni de neutralizare a urmărilor evenimentului produs (incendii, inundații, cutremure)	- activități specifice tipului de situație de urgență produs, conform planurilor specifice.	
e) - acțiuni de limitare a consecințelor unui pericol	- activități specifice tipului de situație de urgență produs, conform planurilor specifice(o echipă de intervenție pentru limitarea situației de urgență produsă până la intervenția formațiunilor profesionale).	

ATRIBUȚIILE
autorităților și responsabililor cuprinși în P.A.A.R.

AUTORITATEA : <i>S.C. SOLREX S.R.L.</i>		Fișa nr. 34
I.- GESTIONAREA RISCURILOR :		
a) - monitorizarea permanentă a parametrilor meteo, seismici, de mediu, hidrografici, etc. și transmiterea datelor la autoritățile competente ;	- se centralizează datele transmise de factorii de specialitate.	
b) - controlul preventiv al autorităților pe domenii de competență ;	- conform graficului, autorități administrative, instituții publice, operatori economici, populație – pe linie de PSI. - controale în baza HGR 804/2007 - la op. economici care lucrează cu substanțe periculoase și pe linie de mediu . - sistemul de alarmare existent. Rezultatele se comunică primarului și, eventual, la Inspectoratul Județean pentru Situații de Urgență (IJSU).	
c) - informare preventivă a populației asupra pericolelor specifice municipiului Hunedoara și asupra comportamentului de adoptat în cazul manifestării unui pericol ;	- anunțuri în mass-media, prin broșuri, afișe, etc. - panourile afișaj de la instituții, unități de învățământ și op. economici surse de risc - avertizările meteo trimise de la IJSU se afișează la sediul Primăriei.	
d) - exerciții și aplicații ;	- specifice.	
II.- RESURSE NECESARE :		
a) - monitorizarea permanentă a parametrilor meteo, seismici, de mediu, hidrografici, etc. și transmiterea datelor la autoritățile competente ;	- telefoane, registre.	
b) - controlul preventiv al autorităților pe domenii de competență ;	- materiale și echipamente necesare, dacă este cazul.	
c) - informare preventivă a populației asupra pericolelor specifice și asupra comportamentului de adoptat în cazul manifestării unui pericol ;	- materiale informative, pliante, mass-media, afișe.	
d) - exerciții și aplicații ;	- materiale și echipamente necesare, după caz, loc de desfășurare.	
III.- INTERVENȚIE :		
a) - alarmare	- sirene, telefoane, portavoce, etc. – imediat ce a constatat pericolul.	
b) - acțiuni de căutare/salvare/descarcerare	- acțiuni specifice, la ordin – materiale din dotare.	
c) - asistență medicală	- medicul de întreprindere	
d) - acțiuni de neutralizare a urmărilor evenimentului produs (incendii, inundații, cutremure)	- activități specifice tipului de situație de urgență produs, conform planurilor specifice.	
e) - acțiuni de limitare a consecințelor unui pericol	- activități specifice tipului de situație de urgență produs, conform planurilor specifice(o echipă de intervenție pentru limitarea situației de urgență produsă până la intervenția formațiunilor profesioniste).	

ATRIBUȚIILE
autorităților și responsabililor cuprinși în P.A.A.R.

AUTORITATEA :INSTITUȚII DE ÎNVĂȚĂMÂNT: Colegiul „Iancu de Hunedoara”- Șc. Nr. 1; Șc. Nr. 2; Colegiul E. Gojdiu; Liceul Tehnologic „Constantin Bursan”; Colegiul Tehnic „Matei Corvin” și Facultatea de Inginerie		Fișa nr. 35
I.- GESTIONAREA RISCURILOR :		
a) - monitorizarea permanentă a parametrilor meteo, seismici, de mediu, hidrografici, etc. și transmiterea datelor la autoritățile competente ;	- se centralizează datele transmise de factorii de specialitate.	
b) - controlul preventiv al autorităților pe domenii de competență ;	- conform graficului, autorități administrative, instituții publice, operatori economici, populație – pe linie de PSI. - controale în baza HGR 804/2007 - la op. economici care lucrează cu substanțe periculoase și pe linie de mediu . - sistemul de alarmare existent. Rezultatele se comunică primarului și, eventual, la Inspectoratul Județean pentru Situații de Urgență (IJSU).	
c) - informare preventivă a populației asupra pericolelor specifice municipiului Hunedoara și asupra comportamentului de adoptat în cazul manifestării unui pericol ;	- anunțuri în mass-media, prin broșuri, afișe, etc. - panourile afișaj de la instituții, unități de învățământ și op. economici surse de risc - avertizările meteo trimise de la IJSU se afișează la sediul Primăriei.	
d) - exerciții și aplicații ;	- specifice.	
e) - asigurare cazare și masă conform capacităților existente, pe baza Dispoziției primarului, în caz de evacuare.	- punct de adunare-îmbarcare/primire, repartiție, pe baza Dispoziției primarului, în caz de evacuare.	
II.- RESURSE NECESARE :		
a) - monitorizarea permanentă a parametrilor meteo, seismici, de mediu, hidrografici, etc. și transmiterea datelor la autoritățile competente ;	- telefoane, registre.	
b) - controlul preventiv al autorităților pe domenii de competență ;	- materiale și echipamente necesare, dacă este cazul.	
c) - informare preventivă a populației asupra pericolelor specifice și asupra comportamentului de adoptat în cazul manifestării unui pericol ;	- materiale informative, pliante, mass-media, afișe.	
d) - exerciții și aplicații ;	- materiale și echipamente necesare, după caz, loc de desfășurare.	
III.- INTERVENȚIE :		
a) - alarmare	- sirene, telefoane, portavoce, etc. – imediat ce a constatat pericolul.	
b) - acțiuni de căutare/salvare/descarcerare	- acțiuni specifice, la ordin – materiale din dotare.	
c) - asistență medicală	- medicul de întreprindere	
d) - acțiuni de neutralizare a urmărilor evenimentului produs (incendii, inundații, cutremure)	- activități specifice tipului de situație de urgență produs, conform planurilor specifice.	
e) - acțiuni de limitare a consecințelor unui pericol	- activități specifice tipului de situație de urgență produs, conform planurilor specifice(o echipă de intervenție pentru limitarea situației de urgență produsă până la intervenția formațiunilor profesionale).	

COMITETUL LOCAL
PENTRU SITUAȚII DE URGENȚĂ
= Primăria Hunedoara =

Anexa nr. 2

ATRIBUȚIILE
autorităților și responsabililor cuprinși în P.A.A.R.

AUTORITATEA : <i>Ocolul silvic Hunedoara</i>		Fișa nr. 36
I.- GESTIONAREA RISCURILOR :		
a) - monitorizarea permanentă a parametrilor meteo, seismici, de mediu, hidrografici, etc. și transmiterea datelor la autoritățile competente ;	- se centralizează datele transmise de factorii de specialitate.	
b) - controlul preventiv al autorităților pe domenii de competență ;	- conform graficului, autorități administrative, instituții publice, operatori economici, populație – pe linie de PSI. - controale în baza HGR 804/2007 - la op. economici care lucrează cu substanțe periculoase și pe linie de mediu . - sistemul de alarmare existent. Rezultatele se comunică primarului și, eventual, la Inspectoratul Județean pentru Situații de Urgență (IJSU).	
c) - informare preventivă a populației asupra pericolelor specifice municipiului Hunedoara și asupra comportamentului de adoptat în cazul manifestării unui pericol ;	- anunțuri în mass-media, prin broșuri, afișe, etc. - panourile afișaj de la instituții, unități de învățământ și op. economici surse de risc - avertizările meteo trimise de la IJSU se afișează la sediul Primăriei.	
d) - exerciții și aplicații ;	- specifice.	
II.- RESURSE NECESARE :		
a) - monitorizarea permanentă a parametrilor meteo, seismici, de mediu, hidrografici, etc. și transmiterea datelor la autoritățile competente ;	- telefoane, registre.	
b) - controlul preventiv al autorităților pe domenii de competență ;	- materiale și echipamente necesare, dacă este cazul.	
c),e) - informare preventivă a populației asupra pericolelor specifice și asupra comportamentului de adoptat în cazul manifestării unui pericol ;	- materiale informative, pliante, mass-media, afișe.	
d) - exerciții și aplicații ;	- materiale și echipamente necesare, după caz, loc de desfășurare.	
III.- INTERVENȚIE :		
a) - alarmare	- sirene, telefoane, portavoce, etc. – imediat ce a constatat pericolul.	
b) - acțiuni de căutare/salvare/descarcerare	- acțiuni specifice, la ordin – materiale din dotare.	
c) - asistență medicală	- medicul de întreprindere	
d) - acțiuni de neutralizare a urmărilor evenimentului produs (incendii, inundații, cutremure)	- activități specifice tipului de situație de urgență produs, conform planurilor specifice.	
e) - acțiuni de limitare a consecințelor unui pericol	- activități specifice tipului de situație de urgență produs, conform planurilor specifice(o echipă de intervenție pentru limitarea situației de urgență produsă până la intervenția formațiunilor profesionale).	

COMITETUL LOCAL
PENTRU SITUAȚII DE URGENȚĂ
= Primăria Hunedoara =

Anexa nr. 2

ATRIBUȚIILE
autorităților și responsabililor cuprinși în P.A.A.R.

AUTORITATEA :UNITĂȚI DE CAZARE:Hotel Rusca;S.C. Prest Alim Sid S.A.;Hotel Maier;S.C. Tyfani Tours S.R.L.;S.C. Heaven” S Company S.R.L.;S.C. E&C Partner Turist S.R.L. (Flamingo)		Fișa nr. 37
<i>Asigurarea hrană:Transilvania Events (fosta cantină OT)</i>		
I.- GESTIONAREA RISCURILOR :		
a) - monitorizarea permanentă a parametrilor meteo, seismici, de mediu, hidrografici, etc. și transmiterea datelor la autoritățile competente ;	- se centralizează datele transmise de factorii de specialitate.	
b) - controlul preventiv al autorităților pe domenii de competență ;	- conform graficului, autorități administrative, instituții publice, operatori economici, populație – pe linie de PSI. - controale în baza HGR 804/2007 - la op. economici care lucrează cu substanțe periculoase și pe linie de mediu . - sistemul de alarmare existent. Rezultatele se comunică primarului și, eventual, la Inspectoratul Județean pentru Situații de Urgență (IJSU).	
c) - informare preventivă a populației asupra pericolelor specifice municipiului Hunedoara și asupra comportamentului de adoptat în cazul manifestării unui pericol ;	- anunțuri în mass-media, prin broșuri, afișe, etc. - panourile afișaj de la instituții, unități de învățământ și op. economici surse de risc - avertizările meteo trimise de la IJSU se afișează la sediul Primăriei.	
d) - exerciții și aplicații ;	- specifice.	
e) - asigurare cazare și masă conform capacităților existente, pe baza Dispoziției primarului, în caz de evacuare.	- conform planurilor elaborate în acest sens.	
II.- RESURSE NECESARE :		
a) - monitorizarea permanentă a parametrilor meteo, seismici, de mediu, hidrografici, etc. și transmiterea datelor la autoritățile competente ;	- telefoane, registre.	
b) - controlul preventiv al autorităților pe domenii de competență ;	- materiale și echipamente necesare, dacă este cazul.	
c),e) - informare preventivă a populației asupra pericolelor specifice și asupra comportamentului de adoptat în cazul manifestării unui pericol ;	- materiale informative, pliante, mass-media, afișe.	
d) - exerciții și aplicații ;	- materiale și echipamente necesare, după caz, loc de desfășurare.	
III.- INTERVENȚIE :		
a) - alarmare	- sirene, telefoane, portavoce, etc. – imediat ce a constatat pericolul.	
b) - acțiuni de căutare/salvare/descarcerare	- acțiuni specifice, la ordin – materiale din dotare.	
c) - asistență medicală	- medicul de întreprindere	
d) - acțiuni de neutralizare a urmărilor evenimentului produs (incendii, inundații, cutremure)	- activități specifice tipului de situație de urgență produs, conform planurilor specifice.	
e) - acțiuni de limitare a consecințelor unui pericol	- activități specifice tipului de situație de urgență produs, conform planurilor specifice(o echipă de intervenție pentru limitarea situației de urgență produsă până la intervenția formațiunilor profesionale).	

COMPONENTA
nominală a Serviciului Voluntar pentru Situații de Urgență

Nr. crt	Numele și prenumele	Încadrare voluntari	Funcția	Nr. contract voluntariat	Telefon : mobil	Responsabilități și misiuni
1	2	3	4	5	7	8

Compartiment prevenire

1	PAVEL SORINEL	Voluntar	Șef compartiment	19912/08.04.2013	0749282374	- răspunde de organizarea și desfășurarea tuturor activităților de apărare împotriva incendiilor și situațiilor de urgență, potrivit prevederilor legii, regulamentelor, instrucțiunilor și ordinelor în vigoare -execută activități de îndrumare și control în sectorul de competență, în scopul prevenirii riscurilor producerii unor situații de urgență; -prezintă informări cu privire la realizarea măsurilor pe linia apărării împotriva incendiilor, a pregătirii și alte probleme specifice;
2	Parfenie Cristian	- // -	Specialist prevenire	8426/14.02.2013	0723097365	
3	Nichiteanu Valentin	- // -	Specialist prevenire	8419/14.02.2013	0746211766	
4	Matyas Zsolt-Gabor	- // -	Specialist prevenire	9107/19.02.2013	0743228349	
5	Baltă Ștefan	- // -	Specialist prevenire	8422/14.02.2013	0754057807	
6	Burlacu Viorel	- // -	Specialist prevenire	9103/19.02.2013	0745884746	
7	Köpetczi Ladislau		Specialist prevenire	58842/21.08.2017	0747130868	
8	Köpetczi Alexandru Mihai		Specialist prevenire	72728/10.10.2017	0743935935	

Echipe de primă intervenție Hunedoara

9	BOJAN TIMOTEI	Voluntar	Șef formație 1	49158/16.09.2013	0767375953	- participă la intervenții pentru stingerea incendiilor, inundații și a altor situații de urgență și de protecție civilă -acordă ajutor persoanelor a căror viață este pusă în pericol în caz de dezastre ; - execută orice alte misiuni ordonate de superiori, pe linia serviciului. - mobilizează populația ;
10	Zăgan Vasile	- // -	Echiper 1	60932/28.10.2013	0764324282	
11	Popovici Ioan	- // -	Echiper 2	60938/28.10.2013	0721686851	
12	Tănăsie Nicolae	- // -	Echiper 3	62115/04.11.2013	0724844411	
13	Manea Florin D-tru	- // -	Echiper 4	62031/01.11.2013	0760596957	
14	Kölö Alexandru	- // -	Șef formație 2	58292/21.10.2013	0732656244	

15	Hinek Alin Angel	- // -	Echipier 1	40687/11.06.2015	0757341581	
16	Pădurariu Vasile-Dănuț	- // -	Echipier 2	66797/19.09.2016	0761755879	
17	Udroni Marcel-Miron	- // -	Echipier 3	67142/20.09.2016	0755956808	
18	Haidinar Ovidiu	- // -	Echipier 4	71338/04.10.2016	0757531294	
19	Despa Sorin Vasile	- // -	Șef formație 3	73074/11.10.2017	0741306622	
20	Roș Gheorghe	- // -	Echipier 1	73066/11.10.2017	0771751260	
21	Vărzare Gabriela Aurora	- // -	Echipier 2	72785/11.10.2017	0770823198	
22	Dănilă Taiță	- // -	Echipier 3	73133/11.10.2017	0787549935	
23	Vaidoș Ioan Florin	- // -	Echipier 4	79766/02.11.2017	0734700316	
24	Dinculescu Mihai	- // -	Echipier 5	72739/10.10.2017	0743221803	

NOTĂ : La acest serviciu, se alătură și cetățenii ațți de muncă din zona de risc.

Voluntari - 24

RISCURI POTENȚIALE

în localități/județe vecine care pot afecta
zona de competență a municipiului Hunedoara

Nu există riscuri potențiale în localitățile sau județele vecine, care să poată afecta zona de competență a municipiului Hunedoara.

Riscuri nucleare:

Județul Hunedoara nu intră în zona de planificare la urgențe pentru risc nuclear, în proximitate neexistând centrale atomo-electrice și nici centrale nucleare utilizate în cercetare.

Cea mai apropiată centrală atomo-electrică este cea din Ungaria, situată pe Dunăre, în localitatea Pacs. În situația producerii unui accident nuclear în această locație, se aplică procedurile stabilite prin „Planul de intervenție la urgență radiologică”, plan care se află la nivelul județului și care conține detalii legate de dispunerea surselor, forțelor și mijloacelor de intervenție, colaborarea dintre instituții, măsuri și proceduri.

Riscuri inundații:

Barajul Cincis (Teliuc) de pe râul Cerna ardeleana, a fost realizat în scopul asigurării necesarului de apă industrială a Combinatului Siderurgic Hunedoara, în domeniul siderurgic și metalurgic.

Amplasamentul barajului este la cca 6,5 km în amonte de orașul Hunedoara pe versantul estic al masivului muntos Poiana Rusca, după confluența cu râul Runcu.

Pentru descarcarea apelor mari s-a prevăzut un deversor frontal liber, amplasat în ploturile centrale, având 5 deschideri de 6,40 m și 4 orificii de 1,50 x 0,60 m, putându-se evacua un debit de 250 m³/s. În baraj s-a înglobat o conductă metalică cu d=800 mm, pentru a servi ca golire de fund. La extremitatea aval a golirii de fund s-au prevăzut două vane, una de serviciu și una de revizie, dispuse într-o cladire construită la piciorul aval al barajului.

În cazul apariției riscului de rupere a barajului se va pune în practică „Planul de apărare împotriva inundațiilor”.

Risc de cutremur:

Conform zonării seismice a României din Legea 575/2001, privind aprobarea Planului de amenajare a teritoriului național - Secțiunea a V-a Zone de risc natural, județul Hunedoara se află cuprins în zona de intensitate de grad 6, iar o porțiune din județ (zona de N – E) în zona de intensitate de grad 6.

În data de 08.09.2013, în intervalul 16.02-16.22, în zona Hațeg, au avut loc 2 cutremure din care cel de-al doilea a fost mai puternic, cu magnitudine de 4,7 Richter, care nu au produs pagube importante și care au avut epicentrul la 5 km de Hațeg, la o adâncime de 3 km. Intensitate epicentrală VI.

De asemenea, un alt cutremur cu magnitudinea de 3,2 grade pe scara Richter s-a produs joi 31.10.2013, la ora 8.10, în zona Hunedoara. Seismul s-a produs la o adâncime de 1 kilometru și a avut intensitatea III în zona epicentrului.

Risc de accident chimic:

Depozitul (rezerva de stat) Bârcea, care conține cca. 49500 t. de motorină.

Există riscul de propagare înspre municipiul Hunedoara, a unui nor toxic în urma declanșării unui incendiu la rezervoarele de combustibil.

În cazul apariției posibilității de propagare a unui eventual nor toxic înspre municipiul Hunedoara se va proceda conform concepției desfășurării acțiunilor de protecție-intervenție din capitolul IV din P.A.A.R., acoperirea riscurilor.

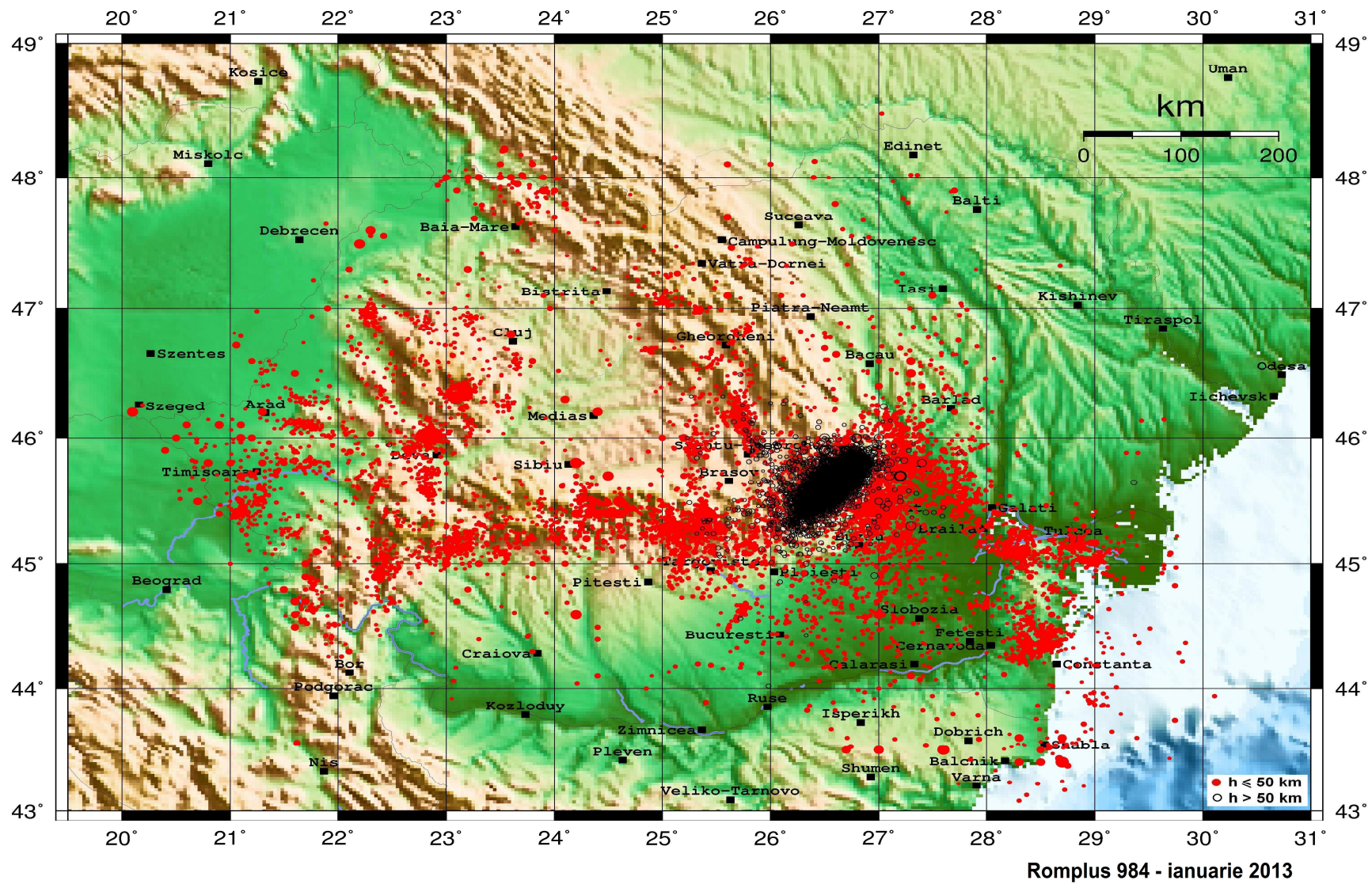
HĂRTI DE RISC

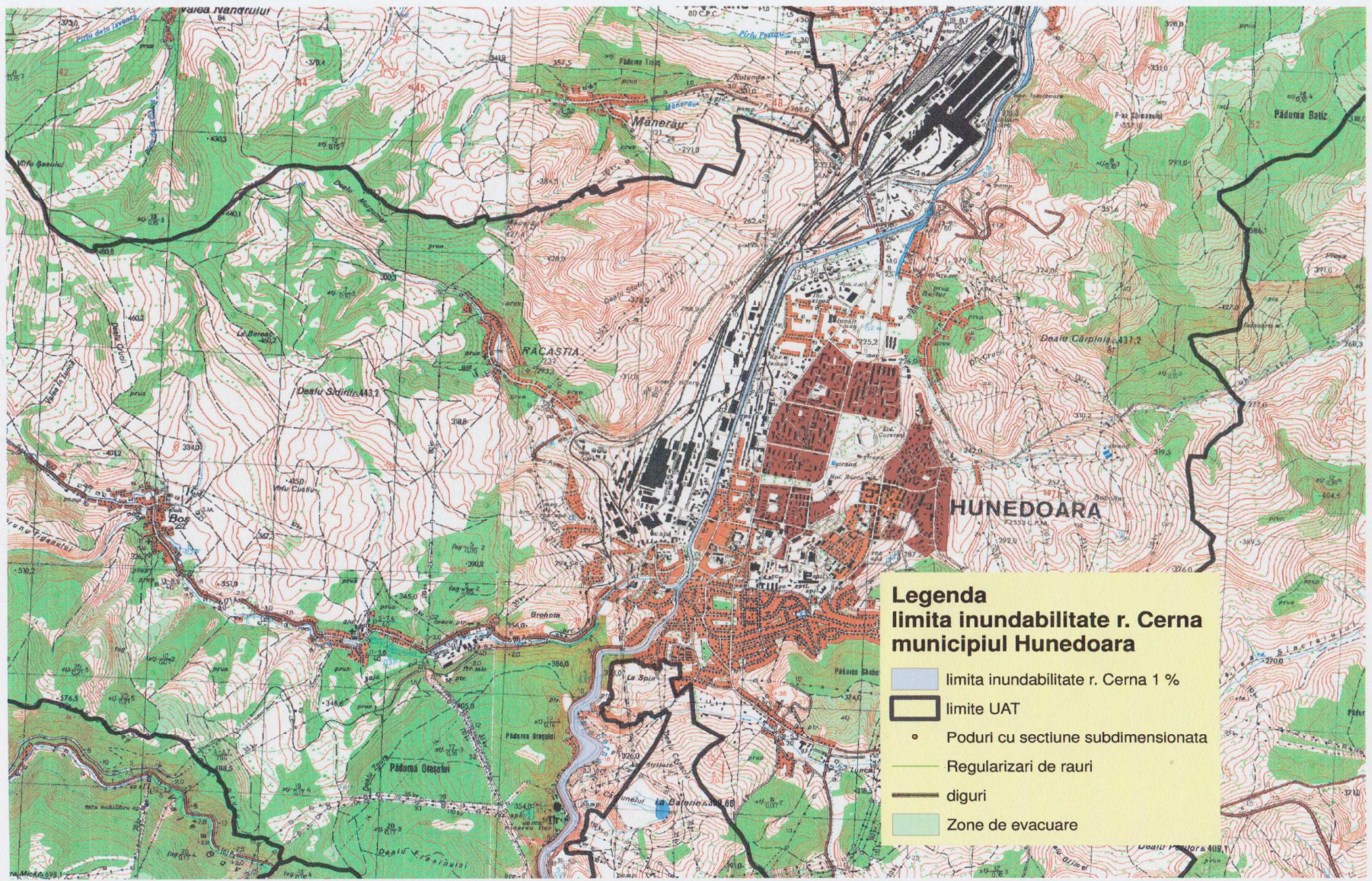
- 1.- Harta – ZONAREA SEISMICĂ A ROMÂNIEI
- 2.- Harta – EPICENTRELE CUTREMURELOR PRODUSE PE TERITORIUL ROMÂNIEI
- 3.- Harta – LIMITĂ INUNDABILITATE RÂUL CERNA U.A.T. MUNICIPIUL HUNEDOARA

ZONAREA SEISMICĂ A ROMÂNIEI



Epicentrele cutremurelor produse pe teritoriul României între anii 1984 - ianuarie 2013.(după catalogul ROMPLUS)





MĂSURI
corespunzătoare de evitare a manifestării riscurilor,
de reducere a frecvenței de producere ori de evitare a consecințelor
acestora, pe tipuri de riscuri

8. Riscuri naturale :

- consolidarea clădirilor, instalațiilor, etc., pentru evitarea dărâmării acestora ca urmare a unor eventuale furtuni sau inundații;
- regularizarea albiilor râului Cerna și pâraurilor din zonă, prin crearea de taluzuri betonate sau din piatră, întărirea celor existente, extinderea porțiunilor regularizate în amonte și în aval de zonele locuite
- drenarea și adâncirea albiei râului Cerna, a pâraurilor Zlaști și Petac ;
- plantarea de ramuri de salcie pe marginile apelor din zonă pe porțiunile nisipoase și care prezintă riscul erodării acestora ;
- îndreptarea malurilor apelor din zona locuită, pentru evitarea creării de baraje de gheață, lemne sau alte materiale pe care apele le pot aduce din amonte ;
- plantarea de arbuști sau pomi fructiferi pe porțiunile despădurite și care sunt în pantă, pentru evitarea alunecărilor de teren;
- crearea unei zone tampon prin defrișarea lăstărișului sau prin crearea de drumuri vicinale, între terenurile arabile sau pășuni și zonele împădurite, pentru evitarea extinderii eventualelor focare de incendiu spre zonele împădurite, unde focul nu poate fi stăpânit ușor ;
- instruirea populației în ceea ce privește regulile PSI și a modului de comportate la producerea anumitor tipuri de situații de urgență

Pericol la barajul Cinciș - Cerna:

b) Măsuri ce se iau la atingerea situațiilor critice

Trepte de pericolozitate, praguri critice

Stabilirea acestui domeniu implică mai mulți factori analizați prin metode statistice și de probabilitate.

Practica demonstrează că pot exista situații în care, fie din motive interne construcției (slăbire în timp a rezistenței cu toate nuanțele posibile), fie cauze externe (suprasarcini, depășirea domeniului de calcul, catastrofe naturale, exploatare irațională), parametrii de comportare să înregistreze variații dincolo de limita considerată normală.

Evoluția poate fi lentă, rapidă sau bruscă, iar valoric poate fi de la atenție până la situație critică, avarie, cedare.

Urmărindu-se stăpânirea comportării construcțiilor, dincolo de limita normală s-a stabilit gradarea evoluției pe trepte de pericolozitate, fixându-se limita de : atenție pericol alarmă.

La atingerea limitei de atenție la praguri critice hidrologice:

- Se anunță conducerea primăria Hunedoara;
- Se anunță SGA Deva, pentru a nu fi surprinși oamenii și animalele în albi;
- Se solicită prognoza conform convenției existente;

La atingerea limitei de atenție la praguri critice:

15. Se reface setul de măsurători la care se semnalează depășiri;
16. Se aplică programul de urmărire specială cu frecvență crescută;
17. Se anunță SGA Deva.

Sistemul de gospodărire a apelor Deva asigură secretariatul Comisiei Județene de Apărare împotriva Dezastrelor condusă de prefect.

La SGA Deva este asigurată permanența pentru primire și retransmitere avertizărilor. Avertizările transmise la SGA Deva trebuie să fie clare și precise:

Odată primite avertizările la SGA Deva aceasta anunță după caz:

Prefectura Județului Hunedoara;

Inspectoratul județean pentru Situații de Urgență Deva;

Secretariatul tehnic permanent al comisiei centrale pentru apărarea împotriva inundațiilor, fenomenelor meteorologice periculoase și accidentelor la construcțiile hidrotehnice;

Administrațiile din teritoriul afectat;

Organizațiile social-economice ce ar putea fi afectate.

La atingerea limitei de pericol:

18. Se aplică măsurile de la punctele 1 și 2 din Planul de alarmare avertizare;
19. Se anunță comisia județeană de apărare împotriva inundațiilor SGA Deva;
20. Sistemul de alarmă este adus în stare activă;
21. Se pot începe pregoliri cu respectarea instrucțiunilor de exploatare în situații speciale din Regulamentul de exploatare;
22. Se iau măsuri pentru pregătirea mijloacelor de intervenții: mașini, macarale utilaje materiale în caz de avarii.

La atingerea limitei de alarmă:

23. conducerea anunță imediat Inspectoratul județean pentru Situații de Urgență, comisia de apărare împotriva dezastrelor (prefectură și SGA Deva);
24. se iau măsuri de pregoliri ale lacului sau a întregii cascade.

- Evaluarea efectelor unei avarii la obiectiv

Localități afectate:

Comuna Teliuc, municipiul Hunedoara, municipiul Deva, operatorii economici , populație , colectivități de animale si bunuri materiale din localitățile afectate.

Sistemul de management și organizare a obiectivului în vederea prevenirii unor avarii sau accidente:

- responsabilități privind aplicarea prevederilor legale în domeniul managementului situațiilor de urgență - conform planului de avertizare - alarmare împotriva inundațiilor

- E. organizarea și încadrarea cu personal ,conform organigramei din documentele de organizare
- F. organizarea pregătirii personalului - conform planului de pregătire pentru situații de urgenta
- G. identificarea și evaluarea pericolelor - se executa de către compartimentele specializate ale operatorului economic
- H. supravegherea continuă a obiectivului și asigurarea funcționării în siguranță a acestuia - se executa de către compartimentele specializate ale operatorului economic

- I. elaborarea planurilor pentru situații de urgență se face de către inspectorul de specialitate
- J. materializarea în teren a nivelurilor maxime înregistrate pentru reconstituirea undelor de viitură și actualizarea valorilor caracteristice de apărare.

Organizarea intervenției în situații de urgență:

- notificare - permanent;
- dotarea cu mijloace de intervenție, necesar și existent - 65%;
- mijloace de protecție individuală specifice - 70%;
- aplicarea măsurilor de prevenire și protecție conform planului de intervenție;
- alarmarea personalului și salariaților - sirene electronice electronic;
- asigurarea conducerii acțiunilor de intervenție - conform planului de intervenție;
- intervenția forțelor proprii – 100%;
- cooperarea cu forțe specializate ale Inspectoratului pentru Situații de Urgență Județean sau alte forțe specializate - 100%.

9. Riscuri tehnologice :

- verificarea, în baza HGR nr. **557/2016**, a tuturor situațiilor posibile generatoare de riscuri tehnologice ;
- monitorizarea tuturor situațiilor generatoare de riscuri tehnologice, a transporturilor de substanțe periculoase, mai ales a celor care tranzitează zona administrativă a municipiului Hunedoara;
- verificarea posibilelor surse de poluare a apelor și luarea măsurilor necesare pentru ca acest lucru să nu se întâmple;
- instruirea populației în ceea ce privește modul de comportate la producerea anumitor tipuri de situații de urgență

SISTEME

**existente de preavertizare /avertizare a atingerii unor
valori critice și de alarmare a populației în scopul evacuării**

La Barajul Cinciș :

- mire de nivel – la poarta principală a S.C. ARCELOR MITTAL STEEL S.A. ;
- pluviometre – la stațiile hidrografice ;
- automatizare de telelimnimeetrie – ;

= Situația sirenelor =

Nr. Crt.	Adresa	Proprietarul	Locul de acționare	U.M. buc.	Echipamentul de alarmare	Modul de acționare	Starea de operativitate
1	22Decembrie,nr7	Primăria Hd.	Primărie + local	1	Sirenă electrică 5,5 kW	local + centralizat	Funcționează
2	Dacia ,nr12,B2	Primăria Hd.	Primărie + local	1	Sirenă electrică 5,5 kW	local	Funcționează
3	Arenei ,nr.3,A1	Primăria Hd.	Primărie + local	1	Sirenă electrică 5,5 kW	local	Funcționează
4	Dacia ,19,G3	Primăria Hd.	Primărie + local	1	Sirenă electrică 5,5 kW	local + centralizat	Funcționează
5	Rândunicii ,nr.3,Sc. Gen. 11	Primăria Hd.	Primărie + local	1	Sirenă electrică 5,5 kW	local	Funcționează
6	Trandafirilor ,nr. 12,sc. C,et.4,	Primăria Hd.	Primărie + local	1	Sirenă electrică 5,5 kW	local	Funcționează
7	Bucegi ,nr. 2 ,bl. K1	Primăria Hd.	Primărie + local	1	Sirenă electrică 5,5 kW	local	Funcționează
8	Libertății , 17, Primarie	Primăria Hd.	Primărie + local	1	Sirenă electrică 5,5 kW	local + centralizat	Funcționează
9	Decebal,nr. 19 ; Șc. Gen. 5	Primăria Hd.	Primărie + local	1	Sirenă electrică 5,5 kW	local + centralizat	Funcționează
10	G. Enescu,nr.6,	Primăria Hd.	Primărie + local	1	Sirenă electrică 5,5 kW	local + centralizat	Funcționează

Nr. Crt.	Adresa	Proprietarul	Locul de acționare	U.M. buc.	Echipamentul de alarmare	Modul de acționare	Starea de operativitate
11	M.Viteazul, nr. 19,bl. B4	Primăria Hd.	local	1	Sirenă electrică 5,5 kW	local	Funcționează
12	Traian ,nr. 8, bl. T4	Primăria Hd.	Primărie + local	1	Sirenă electrică 5,5 kW	local + centralizat	Funcționează
13	Viorele , nr. 2,bl.11	Primăria Hd.	local	1	Sirenă electrică 5,5 kW	local	Funcționează
14	Rusca,nr.4, bl. 17	Primăria Hd.	Primărie + local	1	Sirenă electrică 5,5 kW	local + centralizat	Funcționează
15	Victoriei ,nr. 9, Clubul Siderurgistul	Primăria Hd.	Primărie + local	1	Sirenă electrică 5,5 kW	local	Funcționează
16	Coșbuc,nr. 11	Primăria Hd.	Primărie + local	1	Sirenă electrică 5,5 kW	local + centralizat	Funcționează
17	B-dul 1848,nr. 6	Primăria Hd.	local	1	Sirenă electrică 5,5 kW	local	Funcționează
18	Mărgineanu, nr. 16	Primăria Hd.	Primărie + local	1	Sirenă electrică 5,5 kW	local + centralizat	Funcționează
19	Str. Brădet	Primăria Hd.	Primărie + local	1	Sirenă electrică 5,5 kW	local	Funcționează
20	Prutului ,9, Sc. Gen. 12	Primăria Hd.	Primărie + local	1	Sirenă electrică 5,5 kW	local	Funcționează
21	B-dul Dacia, nr. 9 Bl. 1-2	Primăria Hd.	local	1	Sirenă electronică 750 W	Local + centralizat	Funcționează
22	O.E. 2	ARCELOR MITTAL	O.E. 2	1	Sirenă electrică 5,5 kW	local	Funcționează
23	Laminor profile	ARCELOR MITTAL	Strungăria de cilindri	1	Sirenă electrică 5,5 kW	local	Funcționează

T A B E L
**cuprinzând obiectivele care pot fi afectate
de producerea unei situații de urgență**

Inundații :

A.- Râul Cerna:

- 1.- Teren situat în partea de S-V a municipiului, de la porțiunea regularizată (50 ml), . În amonte L=2Km. Nu afectează orașul.
- 2.- Municipiul Hunedoara : str. Cloșca (aprox. 10 gospodării), str. Carpați (aprox. 20 gospodării), S.C. T&O S.R.L. (depozit), Primăria(716322), S.C. ARCELOR MITTAL Hunedoara S.A., S.C. ICSH S.A.,S.C. DAR DRAXELMAIER AUTOMOTIVE S.A., S.C. CORVIN SHOES S.A., S.C. PROSERV S.A., E-ON GAZ NORD, APA PROD, I.U.G. S.A., ROMTELECOM, ELECTRICA, Podurile din beton din zona centru vechi.
L= 3,5 Km;
- 3.- Satul Pestișu Mare (aprox. 40 gospodării), Școala generală.
L= 1 Km .

B. Pârul Zlaști :

- 1.- Satele Groș (aprox. 25 gospodării), Boș (aprox. 40 gospodării),
L= 1,5 Km .

C.- Pârul Petac și torenți :

- 1.- Satul Pestișu Mare(aprox. 270 gospodării),
L= 0,5 Km .

D.- Barajul Cinciș:

- 1.- Loc. Hunedoara : centrul economic al municipiului, aprox. 10.000 locuitori (712633).
Prin ruperea acestui baraj, nivelul apei în Hunedoara ajungând la 2,85 m, în 14,05 minute. Debitul maxim al undei de viitură ar fi de 23.354 m³/s, viteza medie a undei de viitură de 5,3 m/s.
- 2.- Pestișu Mare : toată localitatea .

Alunecări de teren :

1. Halda de zgură :
- unda de șoc nu afectează decât locuințele temporare (sezoniere), de la marginea municipiului Hunedoara, de pe malul râului Cerna. Nu produce distrugereri grave.

PLANURI ȘI PROCEDURI
de intervenție

La nivelul municipiului Hunedoara, au fost întocmite următoarele documente :

- Plan de analiză și acoperire a riscurilor ;
Plan de apărare la inundații ;
Plan de apărare în cazul producerii unor situații de urgență specifice provocate de cutremure și/sau alunecări de teren;
Plan de evacuare în caz de situații de urgență inundații;
Plan de evacuare în caz de conflict armat;

Procedurile de intervenție sunt specificate în fiecare tip de plan și au comun, în esență, următoarele :

- monitorizarea elementelor specifice generatoare de situații de urgență ;
- prevenirea producerii unor situații de urgență, prin luarea unor măsuri specifice ;
- pre-avertizarea/avertizarea factorilor de răspundere și a populației în cazul producerii unor situații de urgență și protejarea acestora ;
- acțiuni specifice pentru limitarea și înlăturarea efectelor situațiilor de urgență, salvarea vieții și integrității locuitorilor, a animalelor și materialelor ;
- revenirea la starea de normalitate .

SCHEMA
fluxului informațional operativ – decizional
pentru situații de urgență

COMITETUL JUDEȚEAN PENTRU
SITUAȚII DE URGENȚĂ
AL JUD. HUNEDOARA
Tel. 0254211850 ; Fax 0254215010

Centrul operațional
Tel. 0254214220; Fax 0254211212

112

Grupul de suport tehnic pentru
situații de urgență
generate de inundații
Sistemul de Gospodărire a Apelor
Hunedoara
Tel. 0254211773 ; 0254215740
Fax 0254211536
dispecer@sgahd.dam.rowater.ro

Inspectoratul Județean
pt. Situații de Urgență
„Iancu de Hunedoara”
Tel. 0254214220
0254214221
112
Fax 0254211212
isuhd@yahoo.com

Post
pluviometric
local

COMITETUL LOCAL PENTRU
SITUAȚII DE URGENȚĂ
HUNEDOARA
Tel. 0254716322 :Fax.0254716087

Stație
hidrometrică
locală

Centrul operativ cu act. temporară

Președintele
CLSU
PRIMAR
0254716322
0744692724

șef
S.V.S.U.
tel.
0766473230

Poliția
711212
Pol.local.
0786911568

Spital
713820

Insp.
Prot.
civ.
073355
0043

Cooperare:
MITTAL:
Tel. 0372749384
ICSH Tel. 713050
TALC fax
0354 815 324
tel 0726 742 809
FAC. ING. 207502
DRAXLMAIER
0736203615
E-ON GAZ
0800800928
ELECTRICA
Tel. 0372545370
SC T&O
Tel. 715205
PARC
INDUSTRIAL
0354416554
S.C. IUG
Tel. 711287

- Populația și
salariații din
municipiul
Hunedoara .
- Localitățile
aparținătoare
- Localitățile
vecine
Com. Teliuc
Tel. 738105
Com. Pestișu-
Mic
Tel. 735735

→ - comandă - raport
→ - informare – înștiințare și cooperare

SITUAȚIA
SPAȚIILOR DE CAZARE ȘI DE PREPARARE A HRANEI

Denumirea amplasamentului	Adresa	Distanța față de oraș (km)	Număr camere	Nr. persoane ce pot fi adăpostite	Capacități		Sursă energie	Obs.
					preparare hrană	servire hrană		
Municipiul Hunedoara								
Colegiul Economic E. Gojdu	Str. Alex. Vlahuță	-	28	200	300	150	Gaz	
Colegiul Tehnic M. Corvin	Str. Victoriei	-	40	150	200	200	Gaz	
Lic. Tehnologic „C-tin Bursan”	Str. Turnătorului, nr. 1	-	30	120	300	160	Gaz	
Școala Post Liceală Sanitară	Str. N. Bălcescu	-	8	80	50	50	Gaz	
Hotel Rusca	B-dul Dacia	-	100	170	300	180	Gaz	
S.C. Transilvania Events S.R.L.	Str.1 Decembrie 1918	-	-	-	200	200	Gaz	
S.C. Prest-Alim Sid S.R.L.	Str. M. Viteazu	-	14	28	300	200	Gaz	
Crucea Roșie	Str. C. Brâncuși	-	1	4	-	-	-	
Facultatea de Inginerie	Str. A. Vlaicu	-	45	123	150	120	Gaz	
Școala Sportivă	Str. C. Porumbescu	-	18	80	40	40	Gaz	
Hotel Maier	Str. Republicii	-	30	60	300	150	Gaz	
Cămin Cultural	Boș	8	-	60	-	-	-	396 m ²
Cămin Cultural	Răcăștia	5	-	60	-	-	-	253 m ²
Căminul Cultural	Hășdat	3	-	60	-	-	-	246 m ²
S.C. Tyfani Tours S.R.L.	B-dul Dacia, nr. 28	-	15	30	40	40	Gaz	
S.C. Heaven” S Company S.R.L.	Str. I.L. Caragiale, nr 1 bis	-	19	40	100	130	Gaz	
S.C. E&C Partner Turist S.R.L. (Flamingo)	B-dul Dacia, nr. 28	-	20	40	40	40	Gaz	
TOTAL		-	354	1277	2320	1660		

NOTĂ : - în caz de necesitate, poate fi folosită incinta cazărmii dezafectate UM 01933 (str. Rotarilor, nr. 70, care poate adăposti și hrăni aproximativ 300 de persoane și circa 150 de animale). Aceasta trebuie însă amenajată (sau se poate amplasa o tabără pentru sinistrați);

PLANIFICAREA
exercițiilor/aplicațiilor conform reglementărilor tehnice specifice

Exerciții de alarmare publică a orașului, la care participă toți factorii de răspundere:

- o dată la 3 ani ;

Exerciții cu S.V.S.U.- Categoria CI:

- semestrial.

Aplicații pe linie de PSI și alte tipuri de dezastre – semestrial, conform planificării , la operatorilor economici sursă de risc.

RAPOARTE
operative și de informare către eșalonul superior
(modele)

- 1.- Raport operativ privind fenomenele hidrologice periculoase
- 2.- Raport operativ cutremure/alunecări de teren
- 3.- Raport de evaluare a intervenției la Cutremur/Alunecări de teren
- 4.- Raport incendii

**COMITETUL LOCAL
PENTRU SITUAȚII DE URGENȚĂ**

**DE ACORD,
PRIMAR,**

Nr. _____ din _____

**RAPORT OPERATIV
PRIVIND FENOMENELE HIDROMETEOROLOGICE
PERICULOASE
PRODUSE ÎN DATA DE.....**

**1. MODUL ÎN CARE S-A PRODUS FENOMENUL HIDROMETEOROLOGIC
PERICULOS**

- 1.1. Cantități cumulate de precipitații căzute pe întreaga perioadă de producere a acestora.....
- 1.2. Cantități totale de precipitații cumulate cu echivalentul în apă al stratului de zăpadă existent.....
- 1.3. Revărsări cursuri de ape.....
- 1.4. Blocaje ghețuri.....
- 1.5. Scurgeri de pe versanți.....
- 1.6. Căderi de grindină.....
- 1.7. Furtună.....
- 1.8. Căderi masive de zăpadă.....
- 1.9. Mărimi caracteristice de apărare atinse.....
- 1.10. Debite maxime înregistrate.....
- 1.11. Alunecări de teren.....

**2. MĂSURILE LUATE DE CĂTRE COMITETUL LOCAL PENTRU SITUAȚII DE
URGENȚĂ:**

- 2.1. Avertizarea populației.....
- 2.2. Forțe de intervenție care acționează.....
- 2.3. Evacuarea populației.....
- 2.4. Aprovizionarea cu apă potabilă și obiecte de primă necesitate a sinistraților.....
- 2.5. Modul de exploatare și de comportare a construcțiilor hidrotehnice cu rol de apărare împotriva inundațiilor.....
- 2.6. Volume atinse în acumulările permanente și nepermanente.....
- 2.7. Manevre efectuate la baraje și derivații de ape mari.....

2.8. Probleme întâmpinate în aplicarea deciziilor.....

3. MĂSURI NECESARE PENTRU EMITEREA SAU DIMINUAREA PAGUBELOR (tăierea controlată a digurilor, evacuarea apei din incinte, etc.).....

4. CONSTRUCȚII HIDROTEHNICE AFECTATE.....

5. VALOAREA PRELIMINARĂ A PAGUBELOR.....

1. Unitatea administrativ teritorială.....		=		
2. Numărul de persoane	evacuate	=		
	salvate	=		
	izolate	=		
	dispărute	=		
	decedate (nominal - numele și pren. pers. decedate, vârsta, localit. unde a decedat și cauza decesului)	=		
3. Localități (numeric)	afectate	=		
	izolate	acces la drumuri publice	=	
		acces la alim. cu energ. el.	=	
		acces la alim. cu gaze naturale	=	
		acces la alim. cu apă potabilă	=	
		acces la rețele de telefonie	=	
4. Localități (nominal)	Locuințe	avariate/afectate	=	
		distruse	=	
		în pericol de prăbușire	=	
	Gospodării și anexe	avariate/afectate	=	
		distruse	=	
	Obv. soc.ec.	afectate – vor fi defalcate pe școli, grădinițe, spitale, biserici, alte obv.	=	
	Terenuri afectate (ha)	arabil	=	
		pășuni și fânețe	=	
		păduri	=	
		rupturi/doborâturi mat. lemnos (mc)	=	
	Utilități afectate	rețele electrice (km)	=	
		nr. posturi de transformare	=	
		rețele gaze naturale (km)	=	
rețele de apă potabilă (km)		=		

1. Unitatea administrativ teritorială.....		=		
		rețele de canalizare (km)	=	
		rețele de telefonie (km)	=	
		nr. fântâni	=	
5. Construcții hidrotehnice		diguri afectate/rupte	=	
		nr. baraje afectate	=	
		apărare maluri (km)	=	
6. Căi de comunicații		Autostrăzi	blocate	=
			se circulă cu dificultate	=
		Drumuri naționale	blocate	=
			se circulă cu dificultate	=
		Drumuri județene	blocate	=
			se circulă cu dificultate	=
		Drumuri comunale	blocate	=
			se circulă cu dificultate	=
		Căi feroviare	blocate	=
			se circulă cu dificultate	=
		Poduri afectate		=
		Podețe afectate		=
Traversări pietonale afectate		=		
7. Animale moarte		=		
8. Alte situații		=		
9. Misiuni și activități		de evacuare	=	
		de salvare	=	
		paza bunuri	=	
		restrictionarea circulației	=	
		transport/distribuire ajutoare	=	
		asigurare ordine publică	=	
		altele	=	
10. Forțe și mijloace ale Ministerului Administrației și Internelor (pe categorii de personal)		poliție	=	
		jandarmi	=	
		poliție de frontieră	=	
		situații de urgență	=	
		autoturisme	=	
		autospeciale	=	
		bărci	=	

1. Unitatea administrativ teritorială.....		=	
	elicoptere	=	
	alte mijloace	=	
11. Forțe și mijloace ale Ministerului Apărării Naționale	militari	=	
	auto	=	
	bărci	=	
	elicoptere	=	
	altele	=	
12. Alte structuri	forțe	=	
	mijloace	=	

Agent de inundații,

**COMITETUL LOCAL
PENTRU SITUAȚII DE URGENȚĂ**

Nr. _____ din _____

RAPORT OPERATIV

PRIVIND _____

(situația de urgență produsă : **CUTREMUR, ALUNECARE DE TEREN**)

1.-Locul,datași ora

: _____

1.1.- Elementele descriptive ale dezastrului : _____

2.- Situația la locul evenimentului :

2.1.- Persoane decedate : _____

2.2.- Persoane traumatizate : _____

2.2.1.- Pierderi de vieți : _____

2.2.2.- Răniți : _____

2.2.3.- Alte traume : (arși, contaminați, etc.) : _____

2.3.- Persoane în pericol : _____

2.3.1.- Evacuate : _____

2.3.2.- Relocate : _____

2.4.- Locuințe afectate : _____

2.4.1.- Distruse : _____

2.4.2.- Avariate : _____

2.5.- Anexe gospodărești afectate :

2.5.1.-Distruse : _____

2.5.2.-Avariate : _____

2.6.- Suprafața de manifestare a dezastrului :

2.6.1.-Județ : _____

2.6.2.-Localități : _____

2.7.- Surse de mare risc afectate : _____

2.8.- Obiective socio-economice afectate : _____

2.9.- Căi de comunicații afectate :

2.9.1.- Drumuri naționale :

2.9.1.1. – Avariate : _____

2.9.1.2. – Distruse : _____

2.9.2.- Drumuri județene :

2.9.2.1. – Avariate : _____

2.9.2.2. – Distruse : _____

2.9.3.- Drumuri comunale :

2.9.3.1. – Avariate : _____

2.9.3.2. – Distruse : _____

2.9.4.- Poduri și podețe :

2.9.4.1. – Avariate : _____

2.9.4.2. – Distruse : _____

2.9.5.- Linii de telecomunicații :

2.9.5.1. – Avariate : _____

2.9.5.2. – Distruse : _____

2.9.6.- Linii de transport a energiei electrice :

2.9.6.1. – Avariate : _____

2.9.6.2. – Distruse : _____

2.9.7.- Rețele de transport ale operatorilor energetici :

2.9.7.1. – Avariate : _____

2.9.7.2. – Distruse : _____

2.10.- Animale mari :

2.10.1.- Moarte : _____

2.10.2.- Amenințate : _____

2.11.- Distrugerii de alte bunuri : _____

3.- Forțe și mijloace de intervenție :

3.1.- Existente : _____

3.2.- Necesare din alte localități (județe) .

4.- Măsuri urgente întreprinse : _____

5.- Data și ora trecerii de la o etapă a operațiunilor la alta :

6.- Cereri de forțe, materiale, mijloace și asistență tehnică internă și internațională : _____

7.- Alte date și elemente în raport cu evoluția situațiilor critice intervenite : _____

7.1.- Durata acestora :

7.2.- Măsuri luate : _____

7.2.1.- Forțe și mijloace cu care s-a acționat : _____

7.2.2.- Rezultate obținute : _____

7.2.3.- Număr persoane evacuate : _____

7.2.4.- Număr gospodării evacuate : _____

7.2.5.- Măsuri de cazare : _____

7.2.6.- Ajutoare asistență sanitară : _____

Întocmit,
PREȘEDINTELE
COMITETULUI LOCAL PENTRU
SITUAȚII DE URGENȚĂ
PRIMAR,

**COMITETUL LOCAL
PENTRU SITUAȚII DE URGENȚĂ**

**DE ACORD,
PRIMAR,**

Nr. _____ din _____

RAPORT
DE EVALUARE A INTERVENȚIEI
LA CUTREMUR/ALUNECARE DE TEREN
LA DATA DE _____

1. LOCUL, DATA ȘI ORA PRODUCERII SITUAȚIEI DE URGENȚĂ SPECIFICĂ :

2. CAUZA ȘI ÎMPREJURĂRILE DECLANȘĂRII DEZASTRULUI :

2.1. Cutremur

2.2. Alunecare de teren

3. EFECTELE DEZASTRULUI :

EFECTELE DEZASTRULUI			PAGUBE :		
			CANTITATIVE	VALORICE	
1. UNITATEA ADMINISTRATIV TERITORIALĂ			=	-	
2. Numărul de persoane	evacuate		=	-	
	salvate		=	-	
	izolate		=	-	
	dispărute		=	-	
	decedate (nominal – numele și prenumele, vârsta, localitatea unde a decedat și cauza decesului)		=	-	
3. Localități (numeric)	afectate		=	-	
	izolate	acces la drumurile publice		=	-
		acces la aliment. cu energ.electr.		=	-
		acces la aliment. cu gaze naturale		=	-
		acces la aliment. cu apă potabilă		=	-
		acces la rețele de telefonie		=	-
Locuințe	avariate/ afectate		=		
	distruse		=		

4. Localități (nominal)		în pericol de prăbușire	=			
	Gospodării și anexe	avariate/ afectate	=			
		distruse	=			
	Ob. social econ. și cult.	afectate – vor fi defalcate pe școli, grădinițe, spitale, biserici, alte obiective	=			
	Terenuri afectate (ha)	arabil	=			
		pășuni și fânețe	=			
		păduri	=			
		rupturi/doborâturi material lemnos (mc)	=			
	Unități afectate	rețele electrice (km)	=			
		nr. posturi de transformare	=			
		rețele gaze naturale (km)	=			
		rețele de apă potabilă (km)	=			
		rețele de canalizare (km)	=			
rețele de telefonie (km)		=				
	nr fântâni	=				
5. Construcții hidrotehnice		diguri afectate/rupte	=			
		număr baraje afectate	=			
		apărare maluri (km)	=			
6. Căi de comunicații	Autostrăzi	blocate (nr.total/enumerare/km afectați)	=			
		se circulă cu dificultate (nr.total/enumerare/km afectați)	=			
	Drumuri naționale	blocate (nr.total/enumerare/km afectați)	=			
		se circulă cu dificultate (nr.total/enumerare/km afectați)	=			
	Drumuri județene	blocate (nr.total/enumerare/km afectați)	=			
		se circulă cu dificultate (nr.total/enumerare/km afectați)	=			
	Drumuri comunale	blocate (nr.total/enumerare/km afectați)	=			
		se circulă cu dificultate (nr.total/enumerare/km afectați)	=			
	Căi feroviare	blocate (nr.total/enumerare/km afectați)	=			
		se circulă cu dificultate (nr.total/enumerare/km afectați)	=			
			Poduri afectate	=		
			Podete afectate	=		
			Traversări pietonale afectate	=		
7. Animale moarte			=			
8. Alte situații			=			
9. Misiuni și activități	de evacuare		=		-	
	de salvare		=		-	
	pază bunuri		=		-	
	restricționarea circulației		=		-	
	transport/distribuire ajutoare		=		-	
	asigurare ordine publică		=		-	
	altele		=		-	

10. Forțe și mijloace ale Ministerului Administrației și Internelor (pe categorii de personal)	poliție	=		-
	jandarmi	=		-
	poliție de frontieră	=		-
	situații de urgență	=		-
	autoturisme	=		-
	autospeciale	=		-
	bărci	=		-
	elicoptere	=		-
	alte mijloace	=		-
11. Forțe și mijloace ale Ministerului Apărării Naționale	militari	=		-
	auto	=		-
	bărci	=		-
	elicoptere	=		-
	altele	=		-
12. Alte structuri	forțe	=		-
	mijloace	=		-

4. ORGANIZAREA ȘI DESFĂȘURAREA ACȚIUNILOR DE INTERVENȚIE OPERATIVĂ, PE ETAPE ALE INTERVENȚIEI

- 4.1. Avertizarea populației _____
- 4.2. Forțe de intervenție care acționează- _____
- 4.3. Evacuarea populației _____
- 4.4. Aprovizionarea cu apă potabilă și obiecte de primă necesitate a sinistraților _____
- 4.5. Modul de exploatare și de comportare a construcțiilor hidrotehnice cu rol de apărare împotriva inundațiilor _____
- 4.6. Volume atinse în acumulările permanente și nepermanente _____
- 4.7. Probleme întâmpinate în aplicarea deciziilor _____

5. MODUL DE ACȚIUNE A CONDUCERILOR TEHNICO-ADMINISTRATIVE ALE OP. ECONOMICI ȘI INSTITUȚIILOR, PRECUM ȘI A POPULAȚIEI

6. PROPUNERI DE ÎMBUNĂTĂȚIRE A ACTIVITĂȚII DE APĂRARE : _____

SECRETARUL PRIMĂRIEI _____

Semnătura _____
(numele și prenumele)

RAPORT DE INTERVENȚIE LA INCENDII
NR. _____ DIN _____

În ziua de _____, luna _____, ora _____, SVSU Hunedoara a intervenit cu _____, sub comanda _____, funcția _____, s-a deplasat în localitatea _____, la obiectiv _____, aparținând _____, unde a izbucnit un incendiu la _____ și s-a anunțat de către _____, de la telefon _____, că arde _____.

SVSU Hunedoara a parcurs distanța de _____ km și a sosit la locul incendiului la ora _____.

Situația incendiului : _____

Măsurile luate pentru localizarea și lichidarea incendiului (recunoaștere, cu ce forțe se acționează, numele și prenumele pompierilor civili participanți, nr. și tipul liniilor de furtune, etc.): _____

Forțe cerute în sprijin : _____

Ora localizării incendiului : _____

Ora lichidării incendiului: _____

Ora sosirii la sediul SVSU Hunedoara: _____

Au ars (natura, cantitatea, suprafața, etc.): _____

S-au degradat : _____

Cauza incendiului : _____

Sursa de aprindere : _____

Primul material care a ars : _____

Împrejurarea : _____

Victime: _____; salvări : persoane _____, animale _____, bunuri materiale _____ în valoare de _____ lei.

Dacă s-au produs evenimente :(accidente, defecțiuni tehnice, cauze, împrejurări, etc.) : _____

ÎNTOCMIT,

Numele și prenumele : _____,

Semnătura _____

**Stocul de materiale, scule, dispozitive,
utilaje și mijloace de transport pentru intervenție
în situații de urgență**

Nr. crt.	Denumirea materialelor și echipamentelor	U.M.	Cantități			Observații
			Necesar	Existent	De completat	
1.	Dulapi	m.c.	1,6	1,6	-	Ateliere primărie
2.	Funii subțiri pentru asigurare	m.l.	20	-	20	
3.	Saci pentru pământ din cânepă	buc.	800	600	200	-
4.	Piatră brută (blocuri de 15-30 cm), blocuri beton, piatră 200 – 1000 kg/buc.	m.c.	24	-	24	
5.	Folie de polietilenă	m.p.	160	160	-	
6.	Carburant	bon.	25	11	14	
7.	Lanterne	buc.	18	10	8	
8.	Cazmale cu cozi	buc.	10	10	-	
9.	Lopeți cu cozi	buc.	15	15	-	
10.	Târâcoape cu cozi	buc.	7	7	-	
11.	Sape cu cozi	buc.	7	7	-	
12.	Furci de fier cu cozi	buc.	10	10	-	
13.	Căngi de fier cu cozi	buc.	4	-	4	
14.	Roabă metalică	buc.	1	1	-	
15.	Trusă scule	buc.	1	-	1	
16.	Saltele	buc.	26	26	-	
17.	Bidoane din plastic-200L	buc.	4	4	-	
18.	Binoclu	buc.	3	3	-	
19.	Motopompe cu anexe și 150 ml conductă sau furtun	Buc.	6	6	-	
20.	Motopompe sumersibile	buc.	2	-	2	
21.	Agregate pentru sudură electrică	buc.	1	1	-	Ateliere primărie
22.	Trusă medicală de prim ajutor	buc.	1	-	1	
23.	Perne absorbante, rulouri, cilindri absorbanți	buc.	10	-	10	
25.	Bujii motor	set	1	-	1	
26.	Prelungitor tambur 50 m, Ø 2 mm.	buc.	1	-	1	
27.	Portavoce	buc.	1	1	-	
28.	Acumulator portavoce	buc.	1	-	1	
29.	Carburol	litri	4	-	4	
30.	Flanșe motopompe și accesorii (garnituri, arc accelerație și fitre aer)	buc.	5	-	5	
31.	Cordiță, ham salvare, carabinieră	set	1	-	1	
32.	Mănuși protecție	buc.	15	-	15	
33.	Stații radio	buc.	4	-	4	

34.	Generator de curent monofazat	buc.	2	2	-	
35.	Reflectoare cu trepied	buc.	2	2	-	
36.	Echipament protecție (bocanci, cizme pvc, salopete, pelerine ploaie și tricouri)	Buc. /per.	15	-	15	
37.	Stingătoare	buc.	10	10	-	

REGULI
de comportare în cazul producerii
unei situații de urgență

1.- SEMNALE DE ALARMARE :

- ALARMĂ AERIANĂ – se compune din 15 sunete a 4 sec. fiecare, cu pauză de 4 sec. între ele.
- ALARMĂ LA DEZASTRE – se compune din 5 sunete a 16 sec. fiecare, cu pauză de 10 sec. între ele.
- PREALARMĂ AERIANĂ – se compune din 3 sunete a 32 sec. fiecare, cu pauză de 12 sec. între ele.
- ÎNCETAREA ALARMEI – se compune dintr-un sunet continuu, de aceeași intensitate, cu durata de 2 minute

Bază : O.M.A.I. nr.1259/2006, art.25, pct.2; (M.O. 349/2006)

2.- REGULI GENERALE DE COMPORTARE
LA DEZASTRE :

- învățați semnalele transmise prin Protecția Civilă ;
- păstrați-vă calmul !
- deschideți aparatele de radio și/sau televizoarele și ascultați comunicatele și sfaturile transmise de autoritățile în drept ;
- dacă sunteți evacuați, luați cu Dvs. o rezervă de alimente, pentru a o folosi pe timpul evacuării, până la încartiruire ;
- respectați cu strictețe măsurile stabilite prin Planul de intervenție, îndrumările și comunicatele CLSU și ale Protecției Civile, solicitați alimente, îmbrăcăminte, asistență medicală și adăpost, în caz de nevoie ;
- stați departe de zonele afectate. Nu împiedicați acțiunile de intervenție
- limitați convorbirile telefonice ; liniile telefonice pot fi necesare pentru apeluri de urgență ;
- atunci când sunteți solicitați, ajutați echipele de intervenție la deblocarea răniților, transportul acestora și la alte acțiuni de intervenție ;
- **NU RĂSPÂNDIȚI ȘI NU LUAȚI ÎN CONSIDERARE ZVONURILE!**

3.- CELE MAI IMPORTANTE ARTICOLE
PE CARE TREBUIE SĂ LE PĂSTRAȚI LA ÎNDEMÂNĂ , SUNT :

- apă (de preferat în vase de plastic sau îmbuteliată în pet-uri) ;
- hrană rece(în conserve sau pachete preambalate și sigilate);
- medicamente necesare pentru toată familia și, în special, trusa de prim ajutor ;
- haine, încălțăminte, cuverturi, pături, saci de dormit, lumânări, chibrituri, lanterne,

radioreceptor portabil și baterii de rezervă ;

- lista cu telefoanele de urgență, telefoane utile și cele necesare pentru a anunța că sunteți în siguranță ;

- telefoane mobile sau cartele pentru telefoane publice ;

- DOCUMENTE DE IDENTITATE .

4.- După producerea dezastrului, acționați astfel :

- respectați cu strictețe măsurile stabilite, îndrumările și comunicările membrilor CLSU și organelor de Protecție Civilă ;

- intrați cu extremă precauție în interiorul clădirilor care au fost avariate sau slăbite ;

- nu intrați cu torțe, lumânări sau țigări aprinse în clădirile avariate sau care au fost inundate ;

- nu atingeți firele electrice căzute sau rupte ;

- dacă simțiți miros de gaze, deschideți toate ferestrele și ușile, închideți robinetul principal de gaze, părăsiți casa și anunțați organele competente (dacă este posibil) ;

- dacă diferite aparate electrice sau electrocasnice sunt ude sau stau în apă, întrerupeți întâi sursa principală de curent electric, ștergeți-le de umezeală, uscați-le și, în final, conectați-le la priză ; (ATENȚIE, NU FACEȚI ACEST LUCRU DACĂ SUNTEȚI UD SAU STAȚI ÎN APĂ) ;

- dacă sunteți sfătuit să vă evacuați, să faceți prompt acest lucru, fie prin auto-evacuare (dacă aveți mijloacele necesare), fie să mergeți la Punctul de adunare-îmbarcare care cuprinde strada Dvs. (vezi Evacuarea) ;

- verificați rezervele de apă și hrană înainte de a le folosi ;

NU CONSUMAȚI ALIMENTE CARE AU LUAT CONTACT CU APA DE INUNDAȚIE !

- urmăriți instrucțiunile membrilor CLSU și ale organelor de Protecție Civilă în legătură cu folosirea apei și a alimentelor ;

- dacă este necesar, cereți alimente, îmbrăcăminte, asistență medicală și adăpost ;

- stați departe de zonele dezastrului. Nu împiedicați acțiunile de intervenție ;

- nu vă urcați la volan dacă nu este necesar, iar dacă o faceți, conduceți cu atenție ;

- telefonați rudelor după trecerea pericolului, ca ei să știe că sunteți în siguranță altfel, autoritățile locale pot pierde timp, căutându-vă ;

- nu ocupați liniile telefonice. Ele sunt necesare pentru apeluri de urgență ;

- nu transmiteți zvonuri sau știri exagerate despre pagube sau stricăciuni. Fără să vreți, creați panică.

5.- CETĂȚEANUL :

Drepturile cetățenilor

pentru realizarea măsurilor de protecție civilă :

- asigurarea mijloacelor de intervenție pe timpul instruirii și acțiunilor de intervenție, în limita posibilităților ;

- acordarea de asistență medicală gratuită ;

- asigurarea mijloacelor de transport, hrană și cazare, pe timpul acțiunilor de limitare și înlăturare a efectelor atacului inamic sau ale dezastrului, la evacuare ;

Obligațiile cetățenilor

pentru realizarea măsurilor de protecție civilă :

- să participe la pregătirea pentru situații de urgență, în scopul însușirii cunoștințelor și deprinderilor necesare acestei activități ;
- să respecte regulile și măsurile de protecție civilă și de p.s.i. împotriva factorilor distructivi ai situațiilor de urgență ;
- să participe la realizarea și întreținerea adăposturilor de interes colectiv, la amenajarea spațiilor de adăpostire din clădiri sau de pe terenul proprietate personală ;
- să-și asigure mijloace individuale de protecție, trusa sanitară, rezerve de alimente și apă, alte materiale necesare pentru asigurarea protecției și pentru participarea la executarea unor acțiuni de intervenție ;
- să participe la acțiunile de limitare și înlăturare a urmărilor situațiilor de urgență produse ;
- să îndeplinească toate măsurile stabilite de membrii CLSU sau de Protecție Civilă .

6.- MĂSURI ȘI REGULI DE COMPORTARE

LA RECEPȚIONAREA SEMNALELOR DE ALARMARE, ÎN SITUAȚII DE URGENȚĂ :

A.- „ALARMĂ AERIANĂ” :

1.- Pentru cei ce se găsesc la locul de muncă :

- să execute măsurile prevăzute la acest semnal, cu ocazia instruirii pe linie de protecție civilă ;
- să întrerupă lucrul sau alte preocupări ;
- acționați cu calm și nu produceți panică ;
- se întrerupe iluminatul interior și exterior (pe timpul întunericului), cu excepția iluminatului camuflat ;
- se ridică masca contra gazelor și se trece în poziția „de marș” ;
- se ocupă, cât se poate de repede, locul în adăpost ;
- conducătorii mijloacelor de transport sunt obligați să se oprească imediat, să deschidă ușile, să oprească mijlocul de transport de la sursa electrică și, în urma pasagerilor, să se grăbească spre cel mai apropiat adăpost ;
- să asculte și să execute măsurile stabilite de CLSU și Protecția Civilă ;

2.- Pentru cei ce se găsesc în localurile publice :

- să asculte cu atenție comunicatele despre locurile cele mai apropiate de adăpostire și să se îndrepte către acestea ;
- să-și pună mijloacele de protecție individuală în stare de pregătire ;

3. Pentru cei ce se găsesc acasă :

- se oprește gazul, se deconectează aparatele electrice și sursele de iluminat, se stinge focul în sobe ;
- se îmbracă copiii și se iau mijloacele individuale de protecție ;
- se anunță vecinii, dacă nu au auzit semnalul ;
- se ia trusa sanitară, documentele de identitate și rezerva de apă și alimente și se intră cât mai repede în locurile de protecție sau, dacă nu sunt, în adăposturi naturale ;

4.- Pentru cei pe care semnalul i-a prins pe stradă :

- dacă nu reușiți să ocupați un adăpost, îndreptați-vă spre cea mai apropiată încăpere subterană, trecere subterană, tunel sau colector ; în lipsa acestora folosiți orice șanț, râpă, groapă, tranșee sau alte adăposturi artificiale ;

La sate, în afară de măsurile menționate, vitele să rămână în locuri ermetizate sau în adăposturi naturale (râpe, vâlcele, cariere, etc.).

În toate cazurile : „ASCULTAȚI CU ATENȚIE DISPOZIȚIILE ORGANELOR DE ORDINE ȘI DE PROTECȚIE CIVILĂ ȘI EXECUTAȚI-LE NECONDIȚIONAT!”

B.- „ALARMĂ LA DEZASTRE” :

- deschideți difuzoarele, aparatele de radio și televizoarele și ascultați regulile și măsurile transmise de organele CLSU și de protecție civilă ;
- pregătiți rezerva de alimente, apă, medicamente, îmbrăcăminte și documentele de identitate, adecvată situației ordonate
- semnalați organelor competente, dacă observați, urmările dezastrelor ;
- nu produceți panică, nu răspândiți zvonuri ;

C.- „ÎNCETAREA ALARMEI” :

După comunicarea acestui semnal, populația acționează în concordanță cu situația fiecăruia :

- salariații și elevii se întorc la locurile de muncă sau întrerup lucrul pentru lichidarea urmărilor atacului sau dezastrului ;
- populația neîncadrată în muncă și copiii, se întorc acasă și acționează în funcție de comunicările primite ;
- se reiau activitățile sociale și funcționarea utilităților publice.

TOATĂ POPULAȚIA TREBUIE SĂ FIE PREGĂTITĂ PENTRU EVENTUALITATEA REPETĂRII ALARMEI ȘI SĂ URMĂREASCĂ, CU ATENȚIE, COMUNICĂRILE ȘI SEMNALELE ORGANELOR C.L.S.U. ȘI ALE PROTECȚIEI CIVILE !

7.- REGULI DE COMPORTARE

ÎN ADĂPOSTURILE DE PROTECȚIE CIVILĂ :

Când se găsește în adăpost, fiecare cetățean este obligat :

- să execute cu strictețe dispozițiile date de șeful adăpostului sau ale personalului de serviciu pe adăpost ;
- să țină în poziție de pregătire masca contra gazelor și mijloacele de protecție (dacă există) ;
- să urmărească modul de comportare a copiilor ;
- să transporte imediat în adăpost, cele necesare unei șederi mai îndelungate ;
- să ajute pe șeful adăpostului pentru menținerea ordinii și disciplinei ;
- să păstreze liniștea și să nu producă panică în cazul deteriorării adăpostului ;
- să ia parte activă la activitățile desfășurate pentru înlăturarea avariilor, să acorde prim ajutor răniților, intoxicaților ;
- să acorde prioritate copiilor, femeilor, bătrânilor, persoanelor care nu se pot deplasa singure.

Se interzice :

- a face zgomot și a umbla fără rost ;
- a cupla sau decupla iluminatul electric sau alte agregate ;
- a fuma, a aprinde lumânări, chibrituri, lămpi cu petrol, etc. ;
- a închide sau deschide obloanele sau ușile ;
- a folosi fără aprobare, uneltele genistice existente în adăpost
- a arunca reziduuri menajere sau gunoaie în alte locuri decât cele indicate .

8.- REGULI DE COMPORTARE ȘI ACȚIUNE

LA INUNDAȚII :

Rețineți ! Acest tip de dezastru este precedat, de obicei, de intervale mari de prevenire (mai puțin în cazul ruperii barajelor hidrotehnice, pentru localitățile situate imediat, în aval)

1.- Când inundația vă surprinde acasă :

► Dacă aveți timp, luați următoarele măsuri de asigurare a bunurilor dumneavoastră :

- aduceți în casă unele lucruri sau puneți-le culcate la pământ, într-un loc sigur- mobilă de curte, unelte de grădină sau alte obiecte care se pot muta și care pot fi suflate de vânt sau luate de apă ;

- blocați ferestrele astfel încât ele să nu fie sparte de vânturi puternice, de ape, de obiecte care plutesc sau de aluviuni ;
- evacuați animalele și bunurile de valoare în locuri de refugiu, dinainte stabilite ;
- încuiați ușile case și ferestrele, după ce închideți apa, gazul și instalațiile electrice ;
- ▶ Dacă inundația este iminentă, procedați astfel :
 - mutați obiectele care se pot mișca în partea cea mai de sus a casei, deconectați aparatele electrice și, împreună cu toată familia, părăsiți locuința și deplasați-vă spre locul de refugiu dinainte stabilit (etaje superioare, acoperișuri, înălțimi sau alte locuri dominante) care nu pot fi acoperite de nivelul cotelor maxime ale apelor ;
 - în cazul în care sunteți surprins în afara locuinței, este necesar să respectați cu strictețe comunicările primite și să vă îndreptați spre locurile de refugiu cele mai apropiate ;

2.- În cazul în care se ordonă evacuarea :

- identificați și mergeți la Punctul de adunare-îmbarcare unde este arondată strada Dvs. (vezi Evacuarea)
- respectați ordinea de evacuare stabilită: copii, bătrâni, bolnavi și, în primul rând, zonele cele mai periclitate ;
- înainte de părăsirea locuinței întrerupeți instalațiile de alimentare cu apă, gaze, energie electrică și închideți ferestrele ;
- scoateți animalele din gospodărie(grajduri, adăposturi) și dirijați-le către locurile care oferă protecție ;
- la părăsirea locuinței, luați documentele personale, o rezervă de alimente, apă, trusa sanitară, un mijloc de iluminat, un aparat de radio și îmbrăcăminte groasă (pe timp friguros) ;după sosirea la locul de refugiu (debarcare – primire - repartiție), comportați-vă calm, ocupați locurile stabilite, protejați și supravegheați copiii și respectați măsurile stabilite sau primite .

3.- La reîntoarcerea acasă :

- nu intrați în locuință, în cazul în care aceasta a fost avariata sau a devenit insalubră ,
- nu atingeți firele electrice ;
- nu consumați apă direct de la sursă, ci numai după ce a fost fiartă sau apă minerală ;
- consumați alimente numai după ce au fost curățate, fierte și, după caz, controlate de organele sanitare ;
- nu folosiți instalațiile de alimentare cu apă, gaze, electricitate, decât după aprobarea organelor de specialitate ;
- acordați ajutor victimelor surprinse de inundații ;
- executați operațiuni de înlăturare a urmărilor inundației, degajarea mълului, curățirea locuinței, dezinfectarea încăperilor, repararea avariilor ;
- sprijiniți moral și material oamenii afectați de inundații prin găzduire, donații de bunuri materiale, alimente, medicamente

9.- REGULI DE COMPORTARE ȘI ACȚIUNE

ÎN CAZ DE INCENDII :

- dacă, pentru salvarea oamenilor, trebuie să treceți prin încăperi incendiate, puneți pe cap o pătură umedă ;
- deschideți cu prudență ușile, deoarece aflusul rapid de aer, provoacă creșterea rapidă a flăcărilor ;
- prin încăperile cu fum dens, deplasați-vă târâș sau aplecați ;
- strigați victimele (copiii, de regulă, se ascund sub paturi, în dulapuri, etc.), găsiți-i și salvați-i ;
- dacă vi se aprinde îmbrăcămintea, nu fugiți; culcați-vă la pământ și rostogoliți-vă (fuga întreține focul) ;
- asupra oamenilor cărora li s-a aprins îmbrăcămintea, aruncați un palton, o pătură sau ceva care să-l acopere etanș ;
- în cazul stingerii incendiului folosiți stingătoare, apă, nisip, pământ, învelitori, prelate, etc. ;
- dacă arde suprafața verticală, apa se aruncă de sus în jos ;
- lichidele incendiare se sting prin acoperirea cu nisip, pământ, acoperiri grele, etc. ;
- instalațiile electrice se sting numai după ce s-a întrerupt curentul electric ;
- ieșiți din zona incendiară în direcția dinspre care bate vântul ;
- bombele incendiare de aviație se sting prin acoperirea cu pământ sau prin scufundarea în butoaie (găleți) cu apă ;
- picăturile de napalm căzute pe îmbrăcăminte se sting prin acoperirea locului respectiv cu îmbrăcăminte subțire, lut sau nisip
- amestecurile pe bază de fosfor sau sodiu, se sting prin izolarea acestora de aerul înconjurător, prin acoperirea cu pământ, nisip, acoperiri etanșe (pătură, palton, etc.) ;
- aplicați pe părțile afectate pansament uscat și prezentați-vă la punctele medicale.

10.- REGULI DE COMPORTARE ȘI ACȚIUNE

ÎN CAZUL CUTREMURELOR DE PĂMÂNT SAU ALUNECĂRILOR DE TEREN

- păstrați-vă calmul, nu intrați în panică, puneți-vă familia în siguranță ;
- rămâneți în locul unde vă găsiți, în clădiri sau în exteriorul acestora ;
- dacă cutremurul v-a găsit în interior, stingeți focul, întrerupeți curentul electric și gazele, deschideți ușile și depărtați-vă de ferestre sau balcoane ;adăpostiți-vă sub o bancă, o masă solidă, lângă un perete de rezistență sau tocul unei uși ;
- gospodinele surprinse în bucătărie să se îndepărteze cât mai mult de aragazul cu oale fierbinți ;
- nu produceți scântei, nu aprindeți lumânări, chibrituri sau alte surse de foc deschis, dacă simțiți miros de gaze sau produse petroliere ;

- dacă seismul v-a surprins în afara clădirii, depărtați-vă de clădiri, stâlpi sau alte obiecte aflate în echilibru precar, la o distanță care să vă asigure spațiul de siguranță în cazul prăbușirii (avarierii) acestora (tencuieli, coșuri, parapete, etc.) ; evitați aglomerația ;
- când sunteți în mașină (și aceasta este în mers), scoateți mașina în afara carosabilului, opriți imediat și rămâneți în mașină ;
- când mașina este staționată lângă clădiri, este bine să părăsiți imediat mașina și să vă îndepărtați de aceasta ;
- la părăsirea locuinței, fiecare cetățean trebuie să-și ia actele de identitate, un mijloc de iluminat independent de surse de alimentare electrice (lanternă, felinar, lampă, lumânări, etc.), un aparat de radio cu alimentare de la baterii sau acumulator și obiecte personale de strictă necesitate (îmbrăcăminte, apă, hrană, medicamente, etc.) ; nu fugi pe ușă, nu sări pe geam, nu alerga pe scări, nu utiliza liftul ;
- circulați încălțat ;
- calmează persoanele intrate în panică sau speriate, în special copiii ;
- ocoliți locurile periculoase (ziduri, clădiri sau componente de construcții care amenință cu prăbușirea, avariile la conductele și instalațiile de alimentare cu apă, gaze, canal, electricitate, etc.) ;
- nu atingeți conductorii (firele) electrice sau ale instalațiilor electrice neizolate sau căzute la pământ;
- acordați ajutor răniților, bătrânilor, bolnavilor și supravegheați-i până la sosirea echipelor de salvare ;
- evitați, pe cât posibil, circulația pe străzi în vederea vizitării rudelor sau cunoștințelor pentru a vedea care este starea lor ;
- nu staționați pe lângă locuințe periclitate sau în preajma punctelor de lucru ;
- combateți zvonurile, știrile false, panica și dezordinea ;
- participați (în cazul în care vi se solicită) la acțiunile de înlăturare a dărâmăturilor, sprijinirea construcțiilor, salvarea oamenilor ;

11.- REGULI DE COMPORTARE ȘI ACȚIUNE

ÎN CAZUL ACCIDENTULUI NUCLEAR SAU CHIMIC :

- comportați-vă cu calm și respectați regulile și măsurile indicate în asemenea situații ;
- închideți apa, gazele și curentul electric, stingeți focurile din sobe ;
- scoateți aparatele electrice din priză ;
- luați actele de identitate și celelalte obiecte pregătite în astfel de situații și ocupați locul de adăpostire stabilit ;
- închideți ușile și ferestrele și porniți aparatele de radio și televizoarele ;
- pregătiți mijloacele individuale de protecție pentru a fi folosite imediat ;
- limitați la maxim deplasările în afara locurilor de adăpostire, iar dacă o faceți, îmbrăcați mijloacele de protecție ;
- nu consumați alimente, apă, decât din surse protejate și avizate

- fiți pregătiți în vederea unei eventuale evacuări în afara zonei contaminate ;
- părăsirea locului de adăpostire se face numai la încetarea alarmei sau la indicația organelor competente ;
- evitați contactul cu obiectele din jur ;
- executați decontaminarea personală, a îmbrăcămintei și a încălțămintei, la locurile special amenajate de CLSU ;
- dacă nu ați fost afectați de accident, ajutați organele de intervenție pentru acordarea primului ajutor, asigurarea pazei și ordinii în zonă, executarea decontaminării ;

12.- REGULI DE COMPORTARE ȘI ACȚIUNE

ÎN CAZUL DESCOPERIRII MUNIȚIILOR NEEXPLODATE

Sub denumirea generală de muniții, sunt incluse următoarele : cartușe pentru arme militare, de tir și de vânătoare, proiectile, bombe sau aruncător de rachete, muniție reactivă, torpile, mine, cartușe de semnalizare, petarde, grenade, bombe și orice elemente încărcate cu substanțe explozive :

La întâlnirea unei astfel de muniții, respectați următoarele reguli:

- nu le atingeți , nu le loviți sau mișcați ;
- nu le introduceți în foc ;
- nu încercați să demontați focoasele sau alte elemente componente ;
- nu ridicați, nu transportați și nu introduceți muniții neexplodate în încăperi, locuințe sau grămezi de fier vechi ;
- în zonele unde se presupune că ar exista muniții neexplodate nu executați lucrări de îmbunătățiri funciare, săpături manuale, nu aprindeți focul și interziceți circulația vehiculelor, oamenilor și animalelor ;
- când luați la cunoștință despre existența lor, anunțați imediat organul de poliție, sau CLSU (inspectorul de protecție civilă)

13.- EVACUAREA :

Evacuarea - măsura de protecție civilă luată înaintea, pe timpul sau după producerea unei situații de urgență, la declararea stării de alertă, care constă în scoaterea din zonele afectate sau potențial a fi afectate, în mod organizat, a populației, a unor instituții publice, operatori economici, animalelor, bunurilor materiale și în dispunerea lor în zone sau localități care asigură condiții de protecție și supraviețuire .

Organizarea evacuării reprezintă ansamblul măsurilor adoptate și ale activităților desfășurate din timp de pace, destinate planificării și pregătirii acțiunilor specifice, precum și

elaborării documentelor de conducere a acesteia.

Evacuarea se realizează prin strămutarea temporară a populației, instituțiilor, operatorilor economici, bunurilor și valorilor materiale și culturale din zona amenințată în zonă protejată.

Scopul evacuării este :

10. asigurarea protecției populației, a colectivităților de animale, a bunurilor materiale;

11. continuarea funcționării activității social-economice a orașului ;

12. continuarea funcționării activității administrației publice locale, a instituțiilor publice și a operatorilor economici ;

13. desfășurarea procesului de învățământ .

Evacuarea poate fi efectuată, în funcție de evoluția situației de urgență și de gradul de asigurare cu mijloace de transport, astfel :

K. parțial sau total (din una sau mai multe localități sau din anumite zone ale municipiului Hunedoara)

L. simultan sau succesiv (funcție de urmările dezastrului sau a posibilităților de transport)

Pentru Evacuare, **CLSU** a stabilit, prin Planul de Evacuare, înființarea a 3 puncte de adunare-îmbarcare pentru 3 zone ale orașului și câte 1 punct de adunare-îmbarcare pentru fiecare localitate și sat aparținător , repartizate conform hărții, astfel :

Punct de adunare-îmbarcare nr. 1 situat în zona Școlii Generale nr. 5

Punct de adunare-îmbarcare nr. 2 situat în zona fostei școli Generale nr. 1

Punct de adunare-îmbarcare nr. 3 situat în zona Școlii Generale nr. 11

Punct de adunare-îmbarcare nr. 4 situat în zona Școlii Generale Peștișu Mare ;

Punct de adunare-îmbarcare nr. 5 situat în zona Căminului Cultural Boș ;

Punct de adunare-îmbarcare nr. 6 situat în zona Căminului Cultural Groș ;

Punct de adunare-îmbarcare nr. 7 situat în zona Căminului Cultural Răcăștie ;

Punct de adunare-îmbarcare nr. 8 situat în zona Căminului Cultural Hășdat ;

La aceste puncte , cetățenii care nu se auto-evacuează și cei care nu sunt salariați, se prezintă, conform repartiției străzilor .

Cetățenii nu trebuie să ia bagaj mult, decât strictul necesare (vezi pct. 6). Restul, pe timpul evacuării, se asigură de CLSU prin Planul de aprovizionare.

14.- MIJLOACE IMPROVIZATE DE PROTECTIE INDIVIDUALĂ :

Prin mijloacele de protecție individuală improvizate se înțelege totalitatea mijloacelor ce pot fi confecționate la un moment dat de către fiecare cetățean, cu mijloace existente în gospodărie.

Ca și mijloacele de protecție individuală speciale, mijloacele improvizate sunt de două categorii:

pentru protecția organelor respiratorii;

pentru protecția pielii.

Mijloacele improvizate pentru protecția organelor respiratorii care se pot folosi împotriva prafului radioactiv și a preparatelor biologice patogene sunt: masca de tifon și vată, prosopul umezit, batista sau alte pânzeturii.

Protecția improvizată a mâinilor se poate realiza folosind mănușile de cauciuc, din piele, din mase plastice.

15.- DESPRE TERORISM :

Terorismul, în general, înseamnă impunerea prin forță. Acest concept general acoperă toate formele de utilizare a terorii în scopul de a impune. În mod deosebit, terorismul politic înseamnă practicarea politicii prin intermediul violenței. Terorismul presupune așadar, utilizarea sistematică a violenței ilegale în scopuri politice, împotriva ordinii de stat existente, de către complotiști anonimi, organizați.

Terorismul are două scopuri, primul constă în a face insuportabilă viața cetățeanului de rând, iar cel de-al doilea de a crea un climat distructiv.

Începutul secolului al XXI- lea este marcat de transformări profunde ale mediului de securitate. Lumea devine tot mai complexă și interdependentă, iar fenomenul globalizării se afirmă tot mai mult ca fiind ireversibil.

Un atac terorist poate îmbrăca mai multe forme, funcție de mijloacele disponibile la care au acces teroriștii, aspectele politice care „motivează” atacul, țintele vizate și punctele vulnerabile ale acestora.

De regulă, atacul cu bombe artizanale este metoda cea mai frecvent utilizată de teroriști.

Punctele vulnerabile vizate: atacul la facilitățile de transport în comun, al rețelelor de servicii edilitare, locații publice cu mari aglomerări de populație, atacul asupra unităților producătoare de agenți chimici, radiologici sau bacteriologici sau care folosesc astfel de agenți, lucrările hidroenergetice mari, etc.

ATENȚIE ! informați organele în drept despre orice persoană, grup de persoane, mijloc de transport, care vi se pare suspect și care observați că pune întrebări mai deosebite despre anumite persoane oficiale, obiective, agenți economici și care nu este din zonă

ÎNTOCMIT,
ȘEF S.V.S.U.

PERȚA EMIL CRISTIAN